

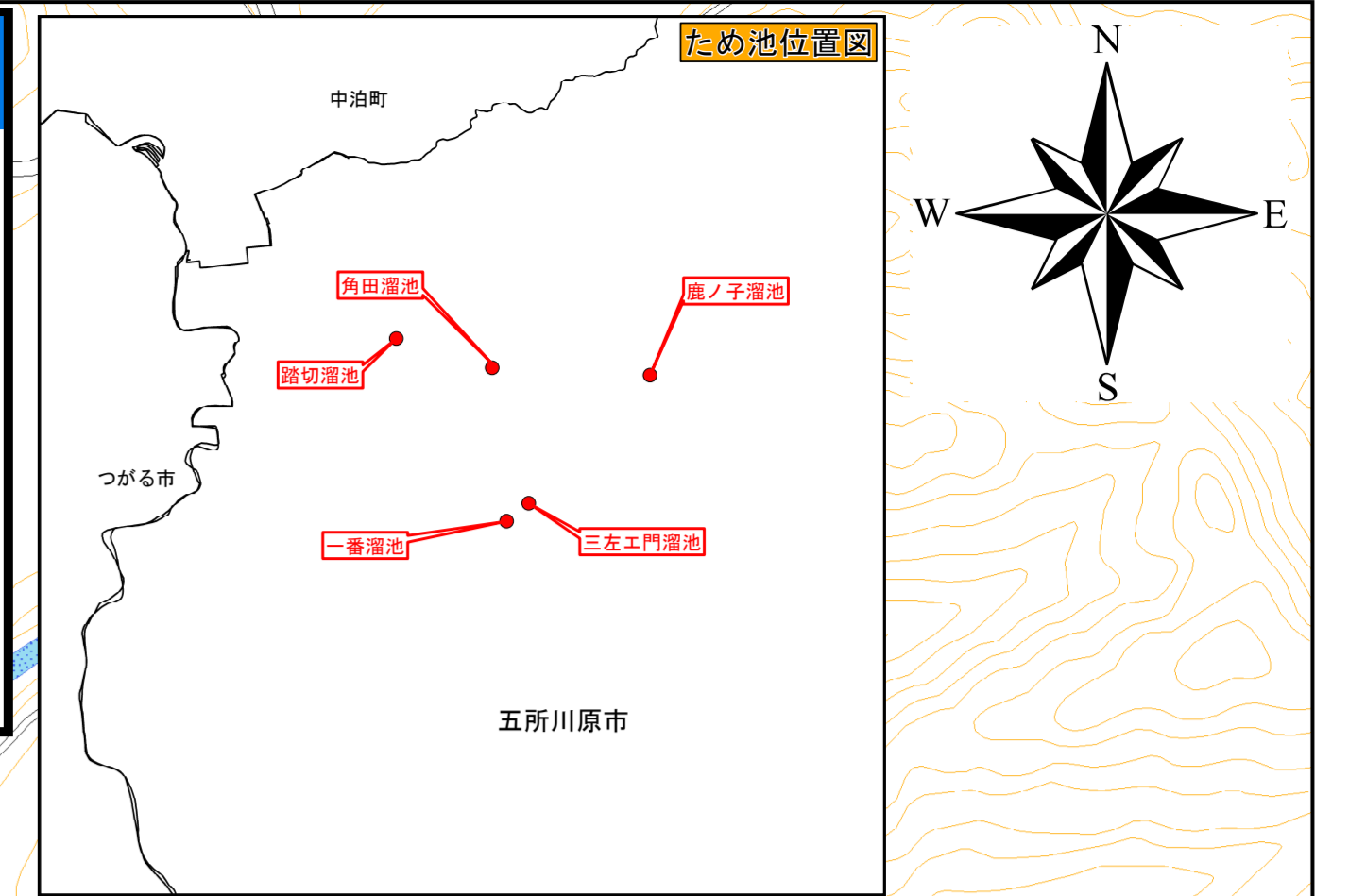
# 五所川原市 ため池ハザードマップ 金木地区

お問い合わせ先  
経済部 農村整備課 0173-35-2111(代)

## ■ ため池ハザードマップについて

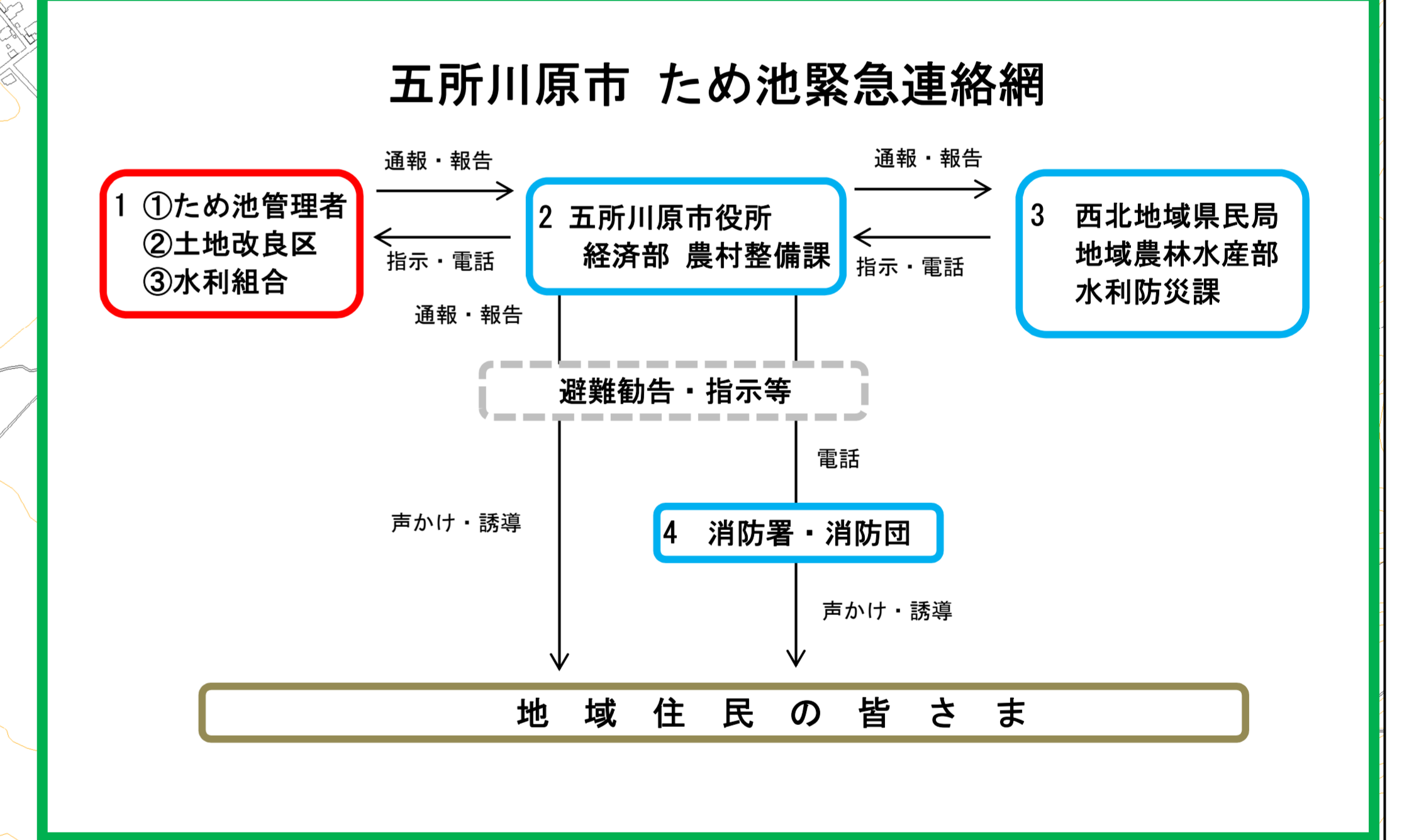
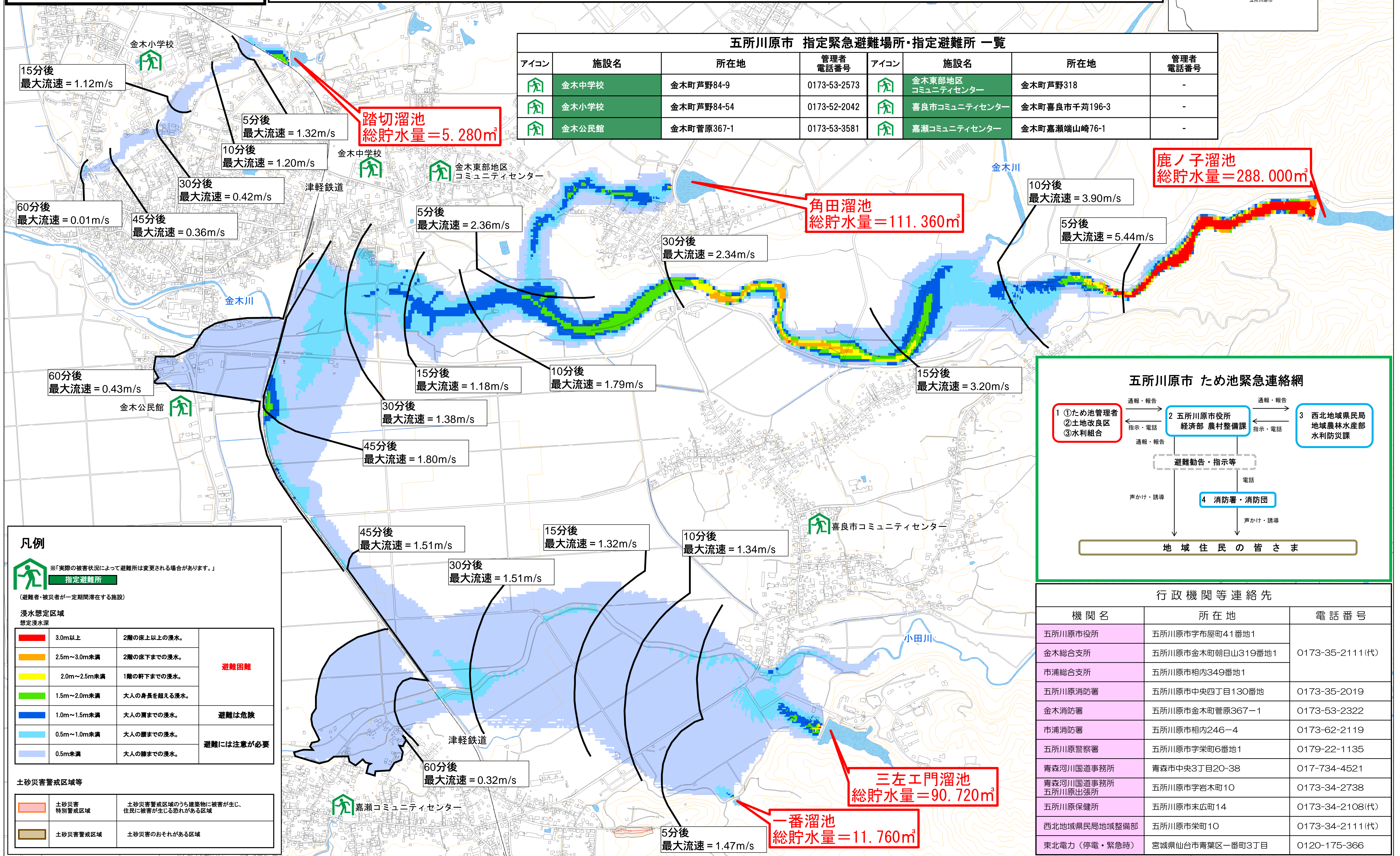
このマップは、農業用ため池が大雨(注)や地震により堤が壊れ、皆さんの地域にため池の貯水が流出した場合を想定して作ったものです。近年のゲリラ豪雨(局地的大雨)や大地震時には特に注意し、浸水想定区域内で居住または作業を行っている方は、速やかに2階など高いところに避難が必要です。大雨時の避難の際は、河川の氾濫にも留意して避難所と避難経路を選定してください。(あらかじめ避難経路を、確認しておきましょう。)ため池の貯水は、流出してしまうと徐々に水は引きますが、ため池の周辺には沢や河川があるため、継続して雨が降っている場合は完全に水が引くまで高いところに避難し留まりましょう。避難の際は、テレビ・ラジオ等の気象情報をこまめに確認し、動きやすい服装で徒歩にて足元に十分注意しつつ避難を行ってください。

(注)五所川原地域気象観測所で163.2mm/日、49.9mm/時の降雨の場合(200年に一度の大雨)



### 五所川原市 指定緊急避難場所・指定避難所 一覧

| アイコン | 施設名   | 所在地        | 管理者<br>電話番号  | アイコン | 施設名                  | 所在地           | 管理者<br>電話番号 |
|------|-------|------------|--------------|------|----------------------|---------------|-------------|
|      | 金木中学校 | 金木町芦野84-9  | 0173-53-2573 |      | 金木東部地区<br>コミュニティセンター | 金木町芦野318      | -           |
|      | 金木小学校 | 金木町芦野84-54 | 0173-52-2042 |      | 喜良市コミュニティセンター        | 金木町喜良市千苅196-3 | -           |
|      | 金木公民館 | 金木町菅原367-1 | 0173-53-3581 |      | 嘉瀬コミュニティセンター         | 金木町嘉瀬端山崎76-1  | -           |



### 行政機関等連絡先

| 機関名                  | 所在地               | 電話番号            |
|----------------------|-------------------|-----------------|
| 五所川原市役所              | 五所川原市字布屋町41番地1    |                 |
| 金木総合支所               | 五所川原市金木町朝日山319番地1 | 0173-35-2111(代) |
| 市浦総合支所               | 五所川原市相内349番地1     |                 |
| 五所川原消防署              | 五所川原市中央四丁目130番地   | 0173-35-2019    |
| 金木消防署                | 五所川原市金木町菅原367-1   | 0173-53-2322    |
| 市浦消防署                | 五所川原市相内246-4      | 0173-62-2119    |
| 五所川原警察署              | 五所川原市字栄町6番地1      | 0179-22-1135    |
| 青森河川国道事務所            | 青森市中央3丁目20-38     | 017-734-4521    |
| 青森河川国道事務所<br>五所川原出張所 | 五所川原市字岩木町10       | 0173-34-2738    |
| 五所川原保健所              | 五所川原市末広町14        | 0173-34-2108(代) |
| 西北地域県民局地域整備部         | 五所川原市栄町10         | 0173-34-2111(代) |
| 東北電力(停電・緊急時)         | 宮城県仙台市青葉区一番町3丁目   | 0120-175-366    |

### 凡例

※「実際の被害状況によって避難所は変更される場合があります。」

指定避難所  
(避難者・被災者が一定期間滞在する施設)

浸水想定区域  
想定浸水深

| 浸水深         | 浸水深          | 被害状況 | 避難状況      |
|-------------|--------------|------|-----------|
| 3.0m以上      | 2階の床上以上の浸水。  |      | 避難困難      |
| 2.5m~3.0m未満 | 2階の床下までの浸水。  |      |           |
| 2.0m~2.5m未満 | 1階の軒下までの浸水。  |      | 避難は危険     |
| 1.5m~2.0m未満 | 大人の身長を超える浸水。 |      |           |
| 1.0m~1.5m未満 | 大人の肩までの浸水。   |      | 避難には注意が必要 |
| 0.5m~1.0m未満 | 大人の腰までの浸水。   |      |           |
| 0.5m未満      | 大人の膝までの浸水。   |      |           |

土砂災害警戒区域等

|  |            |                                       |
|--|------------|---------------------------------------|
|  | 土砂災害特別警戒区域 | 土砂災害警戒区域のうち建築物に被害が生じ、住民に被害が生じる恐れがある区域 |
|  | 土砂災害警戒区域   | 土砂災害のおそれがある区域                         |