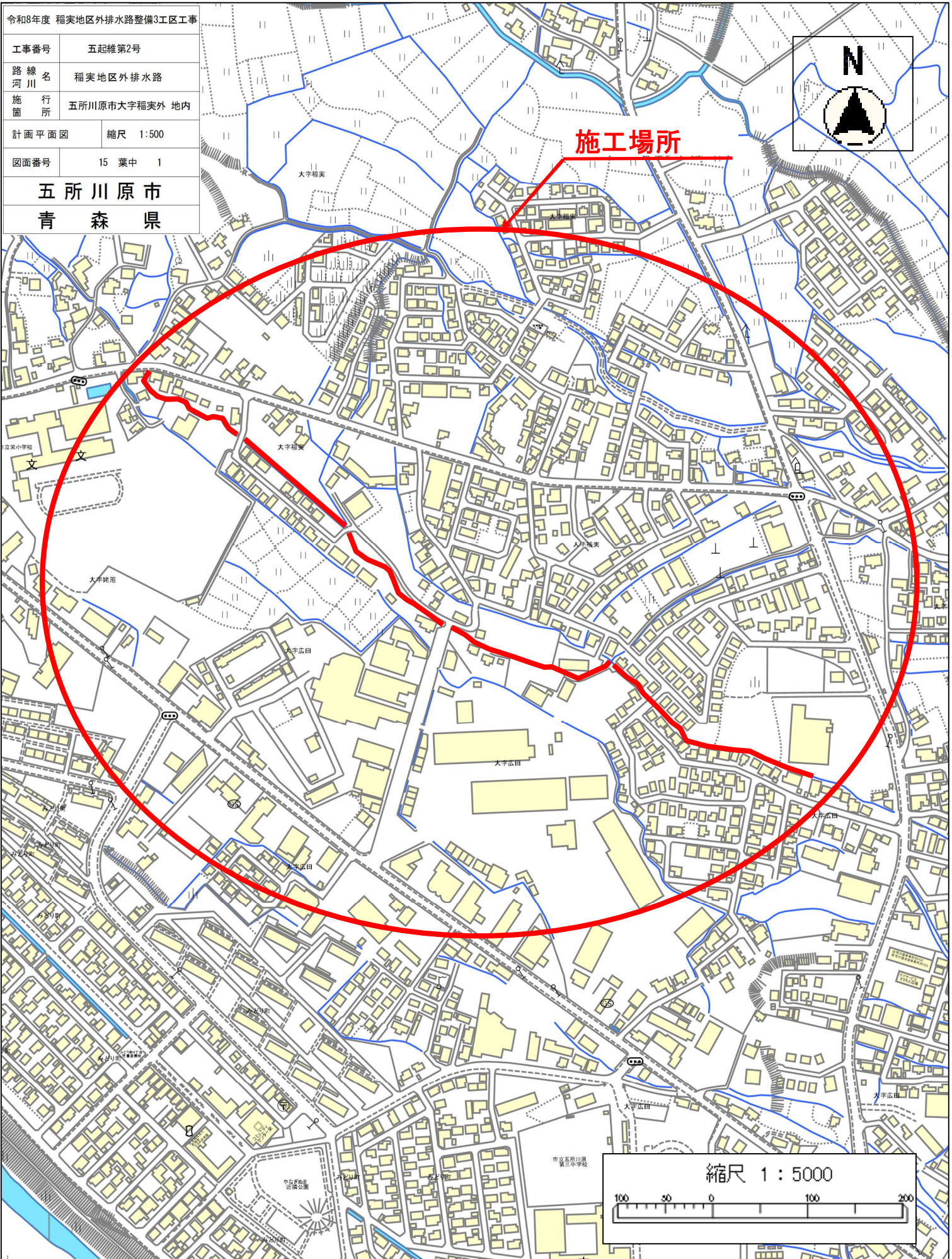
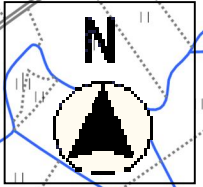


位置図

令和8年度 稲実地区外排水路整備3工区工事		
工事番号	五区維第2号	
路線名 河川	稲実地区外排水路	
施行 箇所	五所川原市大字稲実外 地内	
計画平面図	縮尺 1:500	
図面番号	15 葉中	1
五所川原市		
青森県		



令和8年度 稲実地区外排水路整備3工区工事	
工事番号	五起補第2号
路線名	稲実地区外排水路
施行箇所	五所川原市大字稲実外 地内
計画平面図	縮尺 1:500
図面番号	15 渠中 2
五所川原市	
青森県	

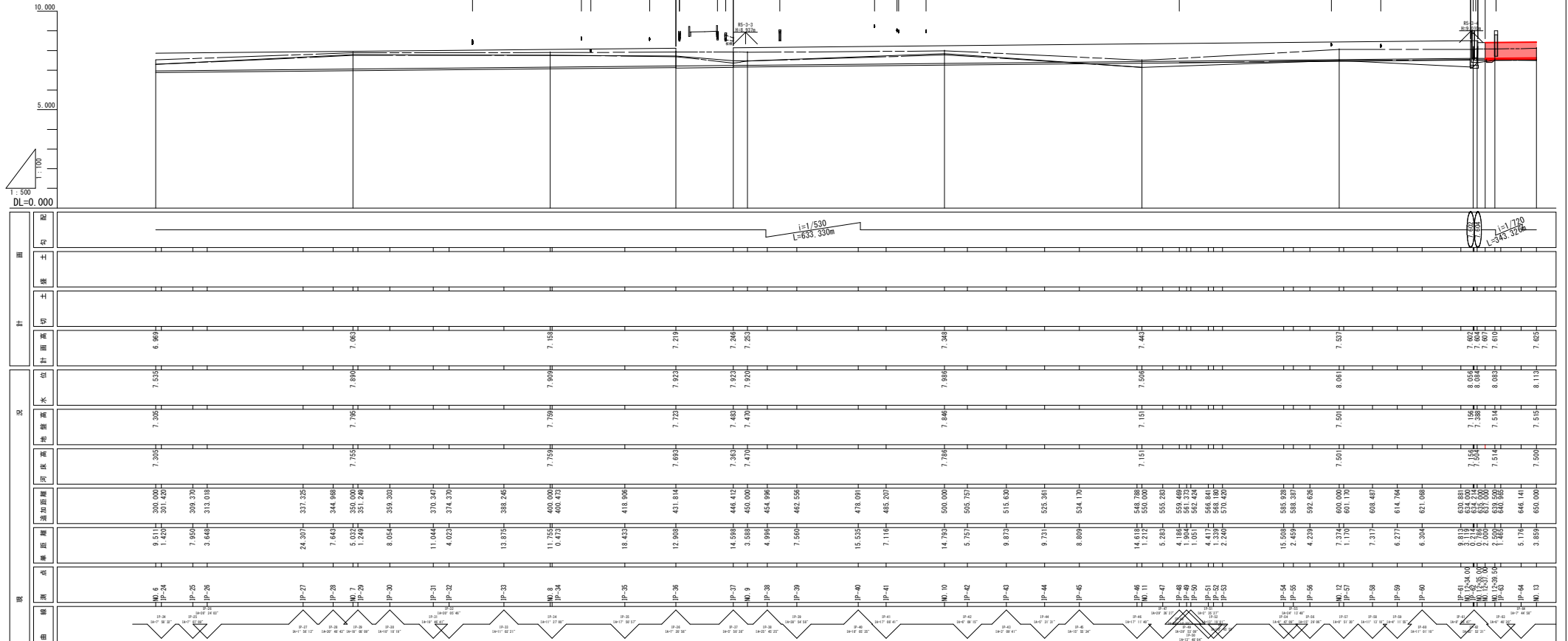
計画平面図



計画縦断図 1/2

令和8年度 稲実地区外排水路整備3工区工事		
工事番号	五所雄樺第2号	
路線 河川名	稲実地区外排水路	
施設 行所	五所川原市大字稲実 地内	
計画縦断面	1/2	縮尺 V=1:100 H=1:500
図面番号	15 葉中	3
五所川原市 青森県		


凡 例	
水 位	_____
地 盤 高	_____
河 床 高	_____



計画縦断図 2/2

令和8年度 稲実地区外排水路整備3工区工事	
工事番号	五起雑第2号
路線名	稲実地区外排水路
施行箇所	五所川原市大字稲実外 地内
計画縦断面 2/2	縮尺 V=1:100 H=1:500
図面番号	15 葉中 4
五所川原市	
青森県	

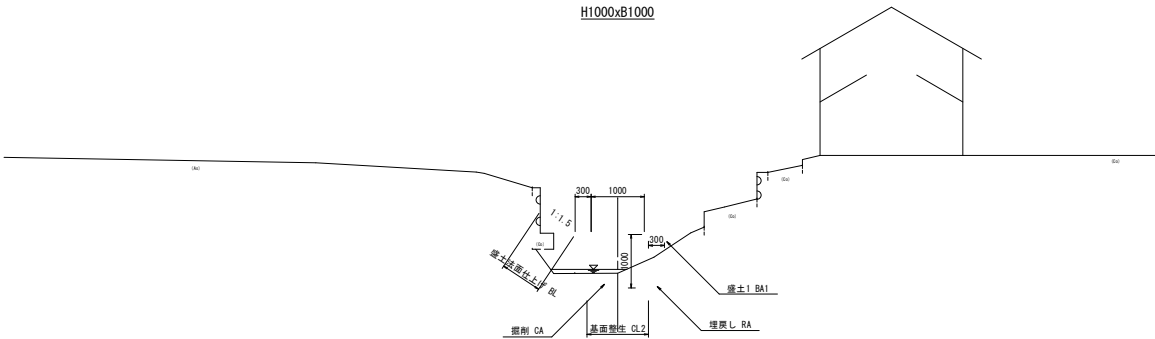
凡 例	
水 位	——
地 盤 高	——
河 床 高	——



令和8年度 稲実地区外排水路整備3工区工事	
工事番号	五起橋第2号
路線名	稲実地区外排水路
施行所	五所川原市大字稲実外 地内
標準断面	縮尺 S=1:50
図面番号	15 渠中 5
五所川原市	
青森県	

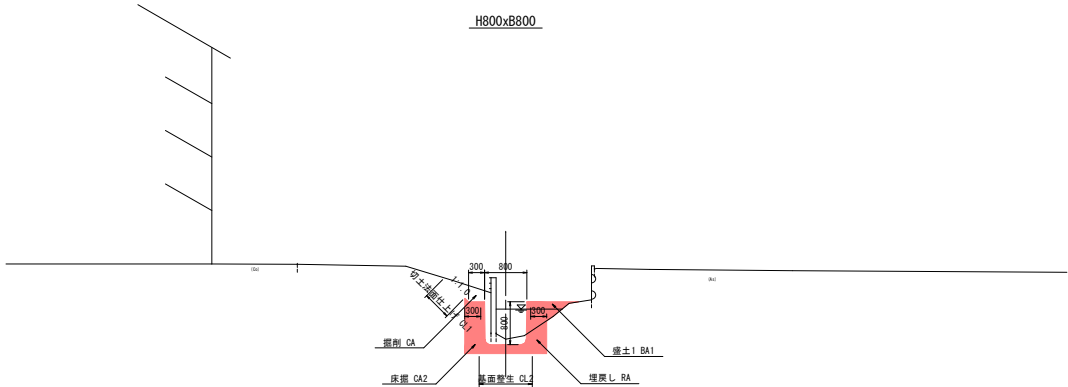
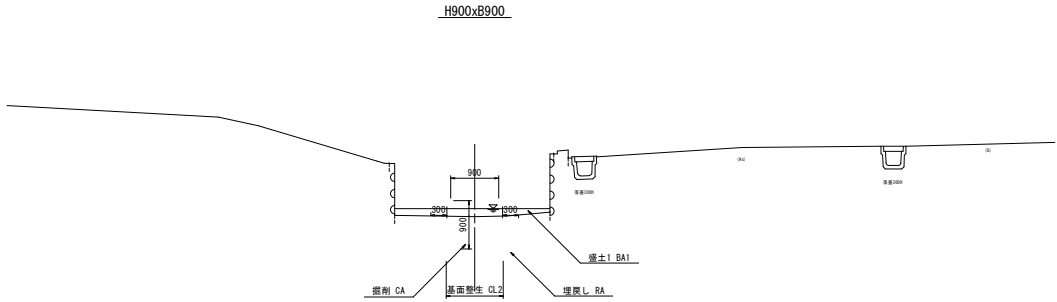
標準横断図

鉄筋コンクリート排水溝



土工凡例

掘削	削	CA1
床掘	掘	CA2
盛土 1	1	BA1
盛土 2	2	BA2
埋戻し	し	RA
盛土法面仕上げ		BL
切土法面仕上げ		GL1
基面整生		CL2



令和8年度 稲葉地区外排水路整備3工区工事	
工事番号	五起橋第2号
路線名	稲葉地区外排水路
施行所	五所川原市大字稲葉外 地内
計画横断面 1/2	縮尺 1:100
図面番号	15 案中 6
五所川原市	
青森県	

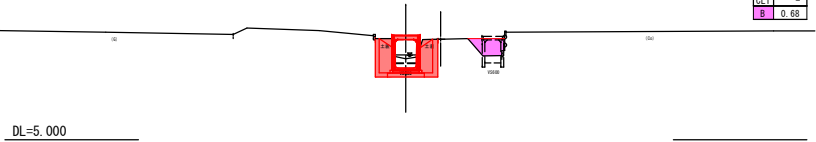
NO. 12+35.00～NO. 15

計画横断面図 1/2

IP-67(NO. 13+36.16)
IP-67(NO. 13+37.53)

GH=8.034
FH=

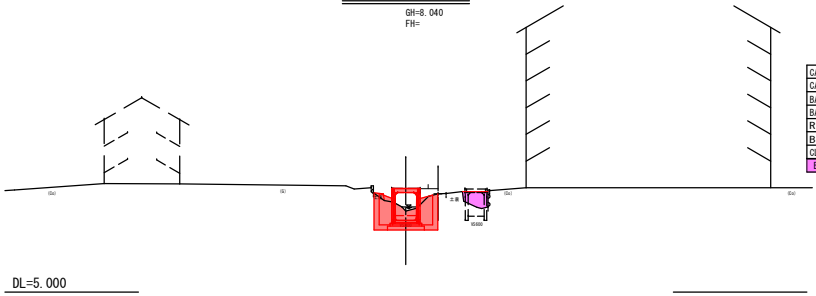
CA1	-	CA1	-
CA2	1.85	CA2	2.64
BA1	-	BA1	-
BA2	-	BA2	-
RA	1.17	RA	1.73
BL	1.07	BL	-
CL1	-	CL1	-
B	0.68		



IP-68(NO. 13+45.00)
IP-68(NO. 13+46.16)

GH=8.040
FH=

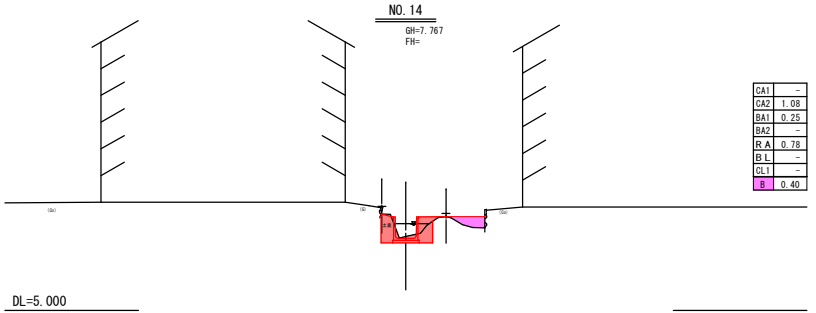
CA1	-	CA1	-
CA2	2.52	CA2	1.63
BA1	-	BA1	0.11
BA2	-	BA2	-
RA	1.56	RA	1.03
BL	-	BL	-
CL1	-	CL1	-
B	0.49		



NO. 14

GH=7.767
FH=

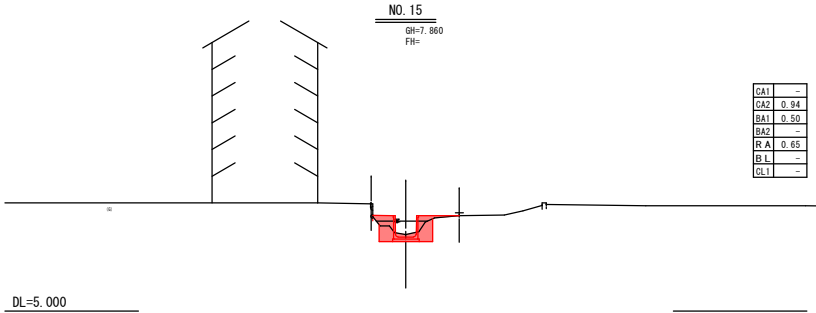
CA1	-
CA2	1.08
BA1	0.25
BA2	-
RA	0.78
BL	-
CL1	-
B	0.40



NO. 15

GH=7.860
FH=

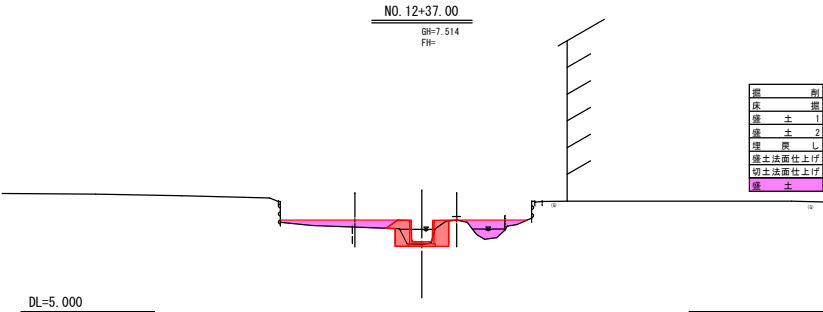
CA1	-
CA2	0.94
BA1	0.50
BA2	-
RA	0.65
BL	-
CL1	-



NO. 12+37.00

GH=7.514
FH=

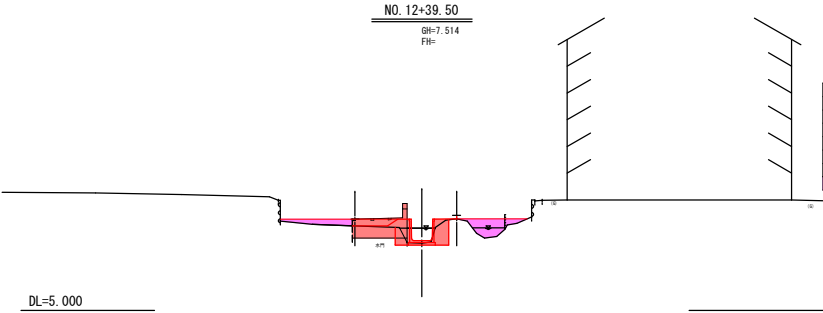
CA1	-
CA2	0.77
BA1	0.31
BA2	-
RA	0.79
BL	-
CL1	-
B	1.84



NO. 12+39.50

GH=7.514
FH=

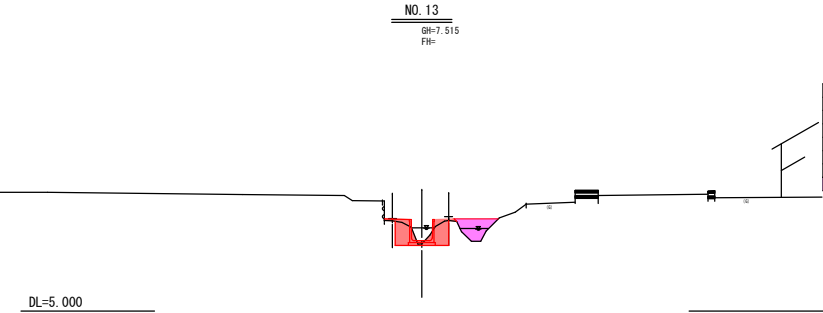
CA1	-
CA2	0.68
BA1	1.25
BA2	-
RA	0.56
BL	0.46
CL1	-
B	1.81



NO. 13

GH=7.515
FH=

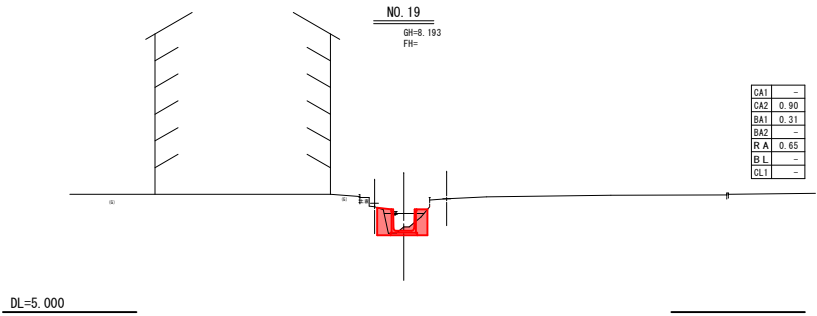
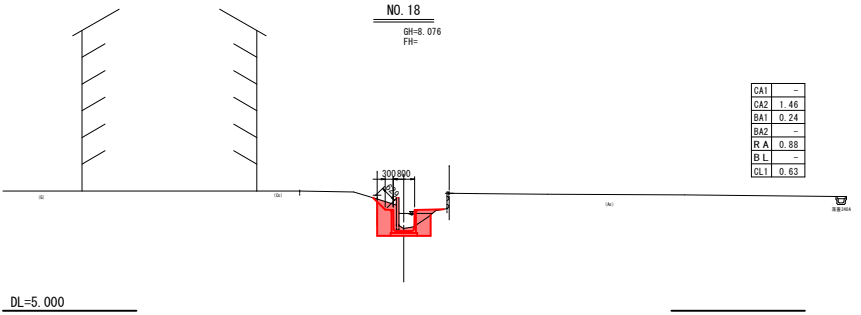
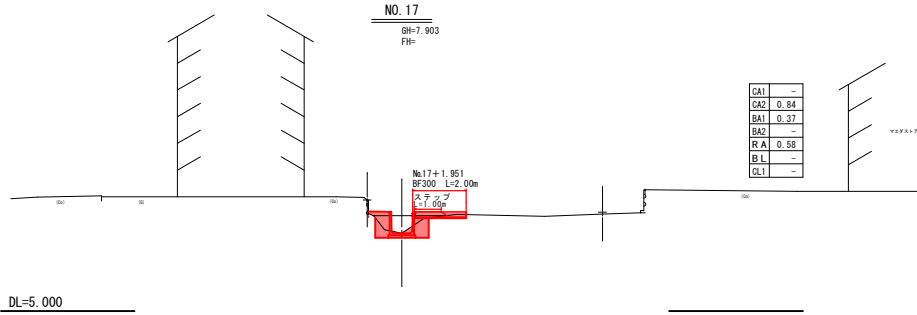
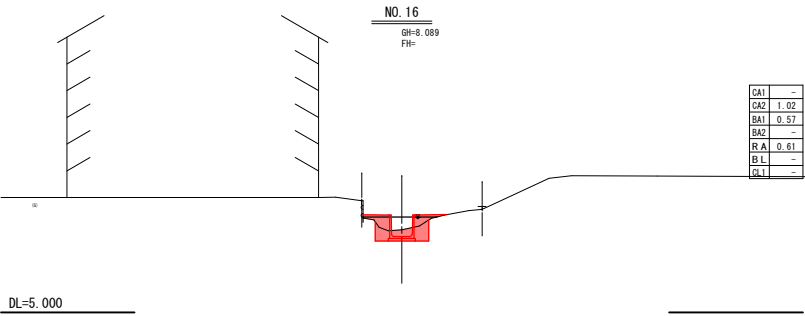
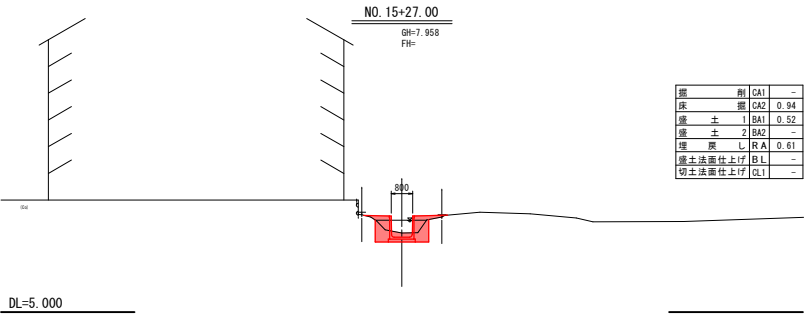
CA1	-
CA2	1.18
BA1	0.21
BA2	-
RA	0.89
BL	-
CL1	-
B	0.82



令和8年度 稲葉地区外排水路整備3工区工事	
工事番号	五起橋第2号
路線名	稲葉地区外排水路
施行所	五所川原市大字稲葉外 地内
計画横断面 2/2	縮尺 1:100
図面番号	15 渠中 7
五所川原市	
青森県	

NO. 15+27.00～EP

計画横断面図 2/2

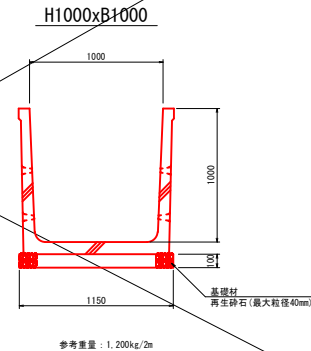
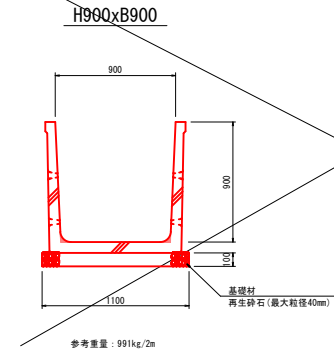
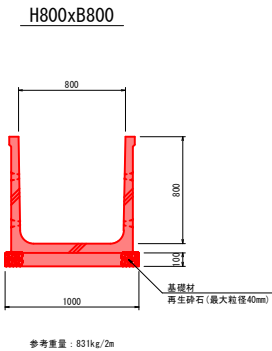
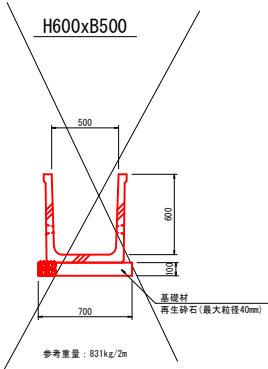


令和8年度 稲妻地区外水路整備3工区工事	
工事番号	五配機第2号
路線名	稲妻地区外排水路
施行所	五所川原市大字稲妻外 地内
排水工標準図	縮尺 図示
図面番号	15 渠中 8
五所川原市	
青森県	

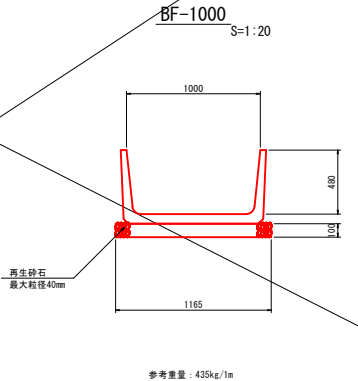
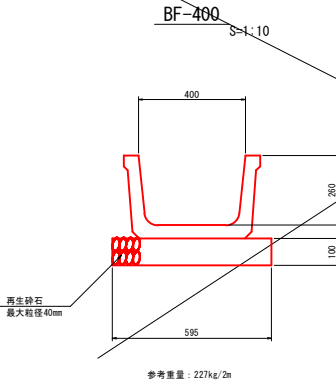
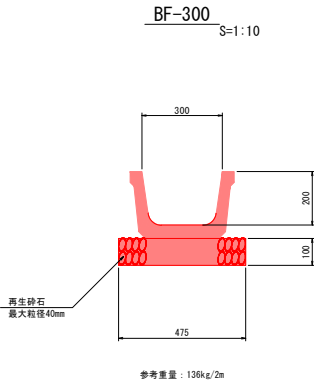
排水工標準図

鉄筋コンクリート排水溝

S=1:20



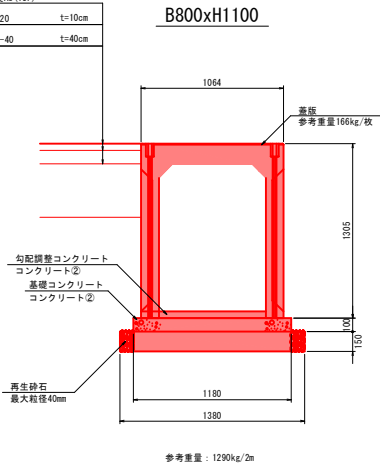
ベンチフリューム



表層工 1	② 再生密粒度As (13F)	t=5cm
上層路盤工	切込砕石 C-20	t=10cm
下層路盤工	再生砕石 RC-40	t=40cm

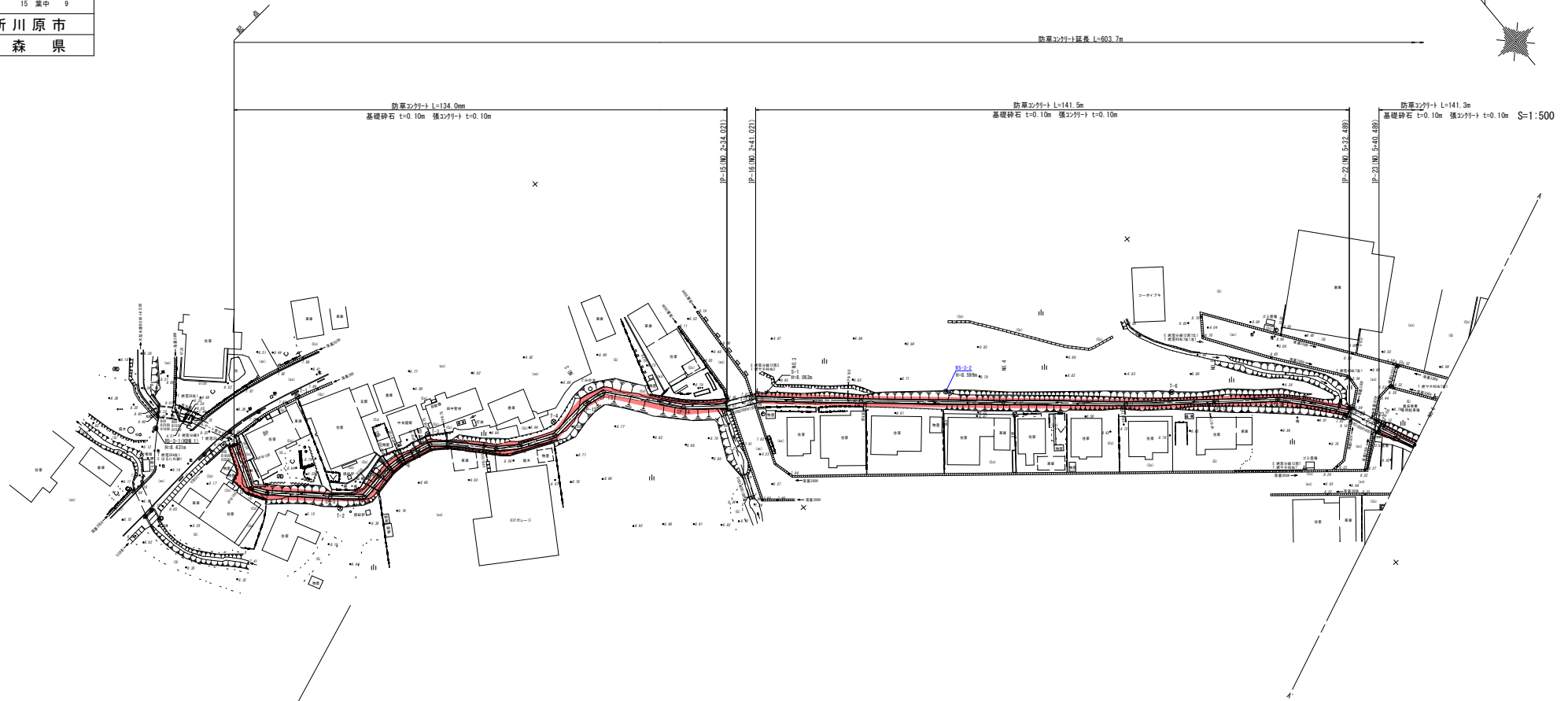
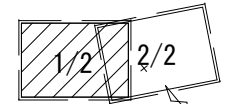
自由勾配側溝

S=1:20



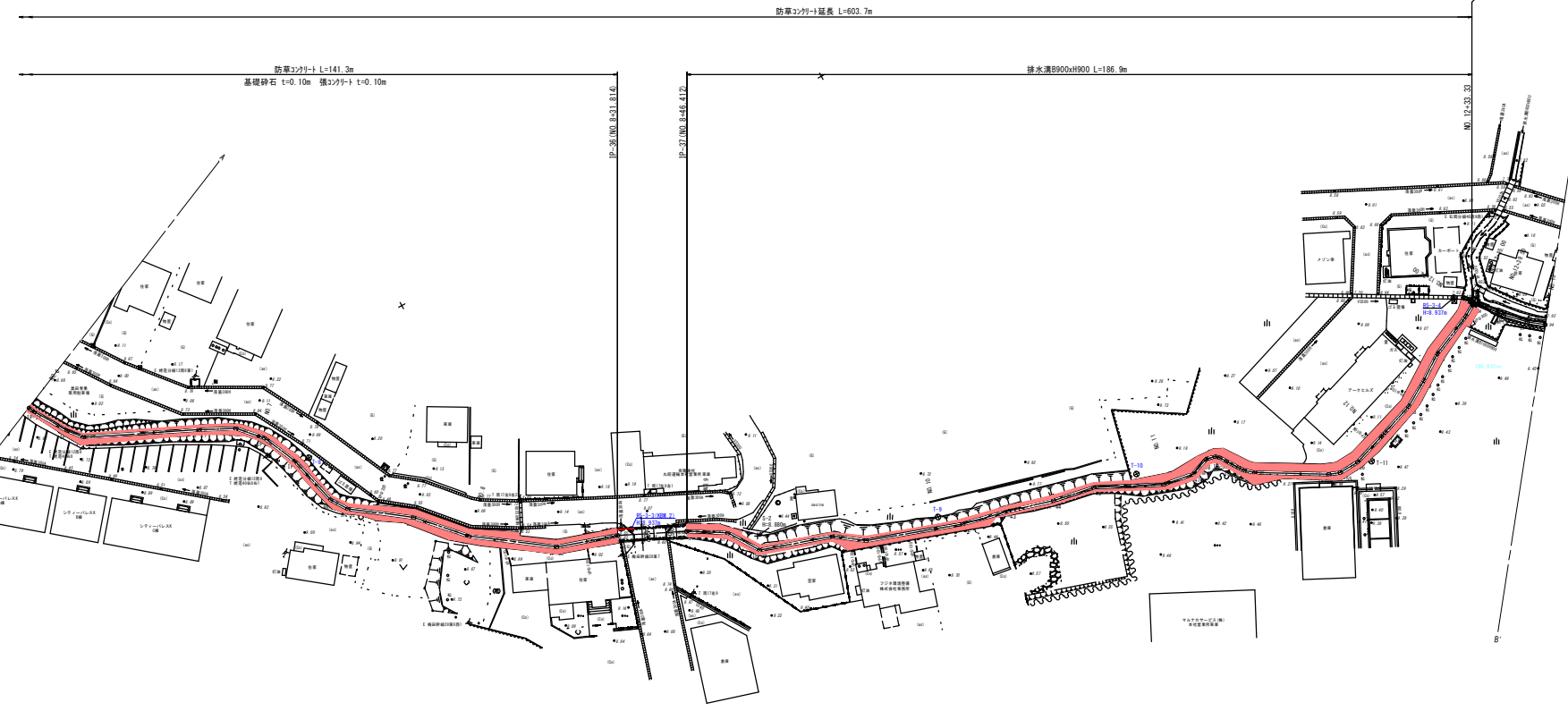
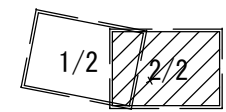
令和8年度 稲実地区外排水路整備3工区工事	
工事番号	五起橋第2号
路線名	稲実地区外排水路
施行所	五所川原市大字稲実外 地内
防草コンクリート 計画平面図 1/2	縮尺 1:500
図面番号	15 第中 9
五所川原市	
青森県	

防草コンクリート 計画平面図 1/2



令和8年度 稲実地区外排水路整備3区工事	
工事番号	五起補第2号
路線名	稲実地区外排水路
施行箇所	五所川原市大字稲実外 地内
防草コンクリート 計画平面図 2/2	縮尺 1:500
図面番号	15 表中 10
五所川原市	
青森県	

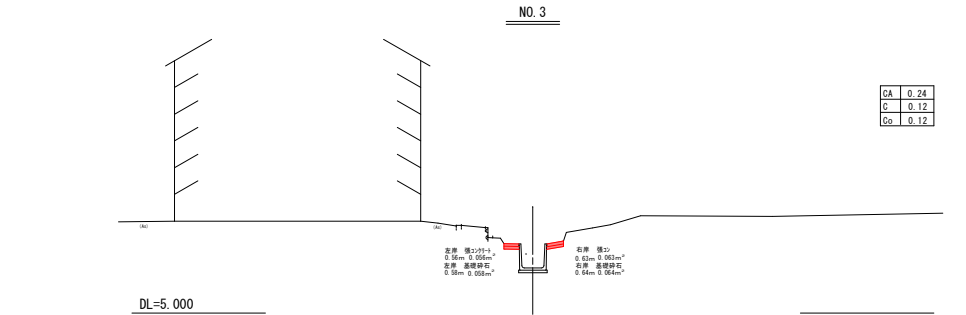
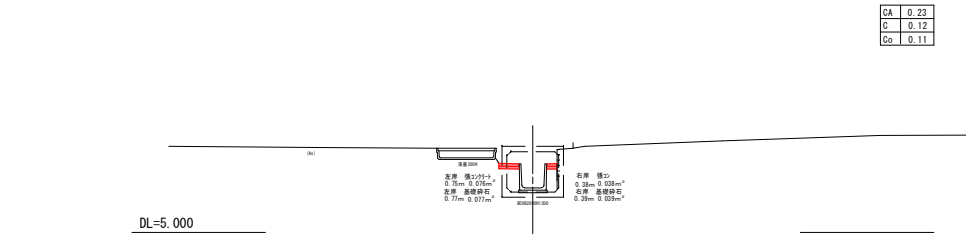
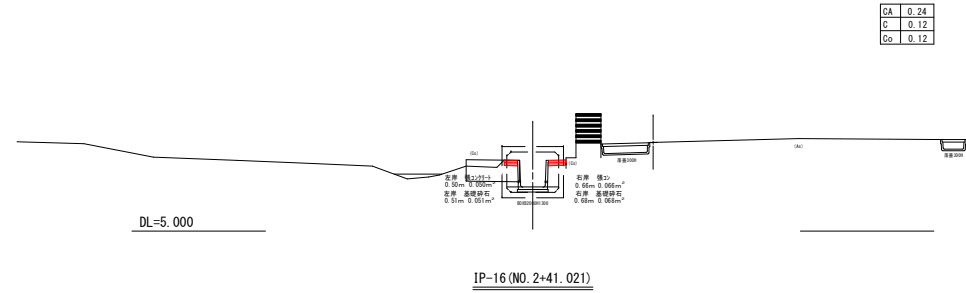
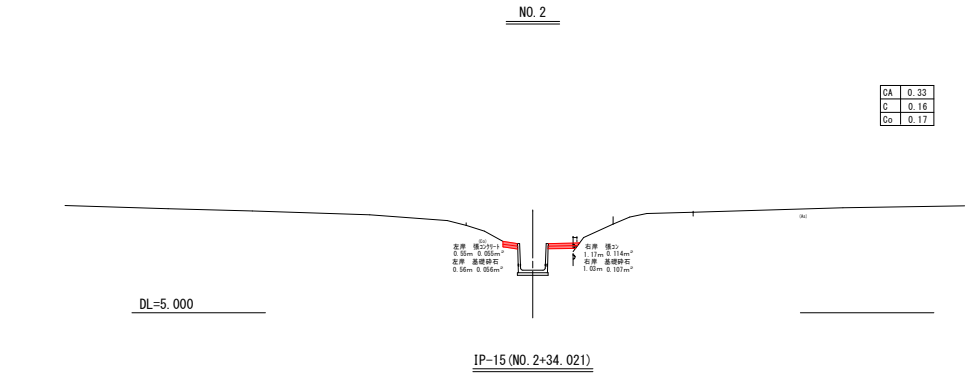
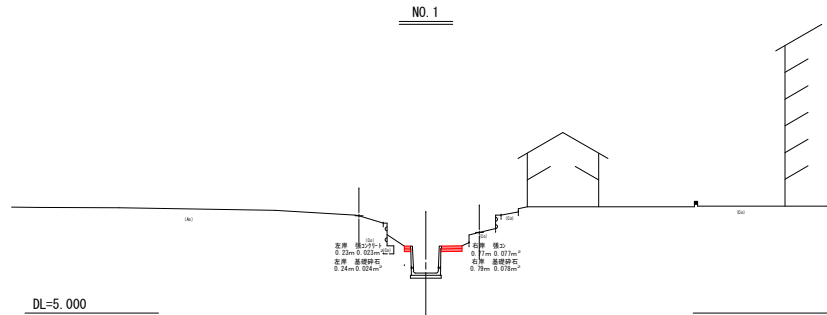
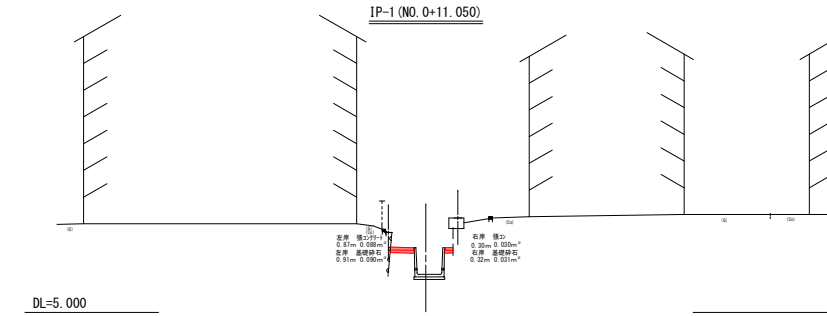
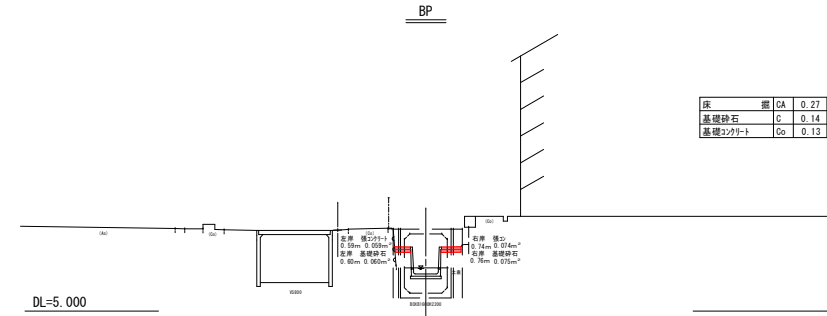
防草コンクリート 計画平面図 2/2



令和8年度 稲実地区外排水路整備3工区工事	
工事番号	五起橋第2号
路線名	稲実地区外排水路
施行所	五所川原市大字稲実外 地内
防草コンクリート横断面図 縮尺 1:100	
1/3	
図面番号	15 策中 11
五所川原市	
青森県	

BP (NO. 0) ~ NO. 3

防草コンクリート横断面図 1/3



令和8年度 稲実地区外排水路整備3工区工事	
工事番号	五起橋第2号
路線名	稲実地区外排水路
施行所	五所川原市大字稲実外 地内
防草コンクリート横断面図	縮尺 1:100
図面番号	15 渠中 12
五所川原市	
青森県	

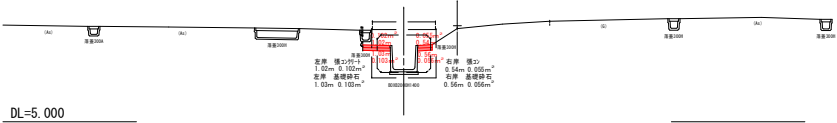
NO. 4～NO. 8

防草コンクリート横断面図 2/3

IP-23 (NO. 5+40.489)

GH=7.253
FH=

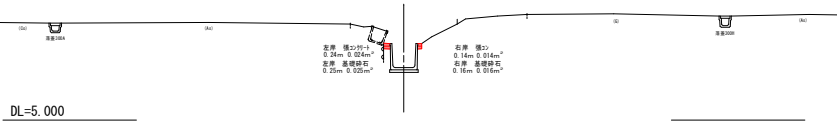
CA	0.32
C	0.16
Co	0.16



NO. 6

GH=7.305
FH=

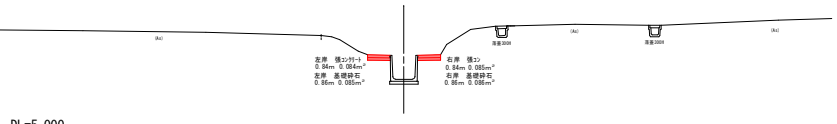
CA	0.08
C	0.04
Co	0.04



NO. 7

GH=7.795
FH=

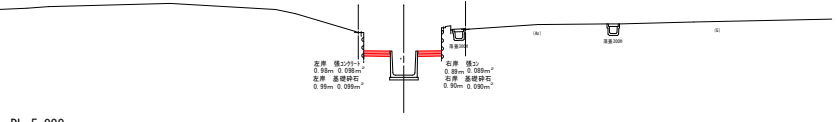
CA	0.34
C	0.17
Co	0.17



NO. 8

GH=7.759
FH=

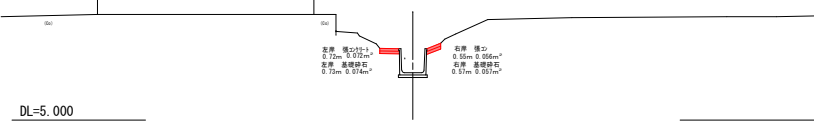
CA	0.38
C	0.19
Co	0.19



NO. 4

GH=7.028
FH=

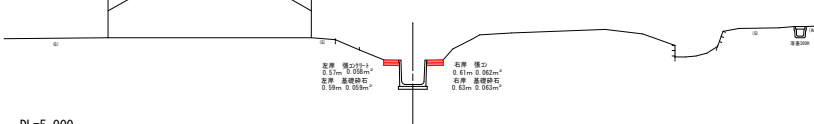
床	厚	CA	0.26
基礎砂石		C	0.14
基礎コンクリート		Co	0.13



NO. 5

GH=7.142
FH=

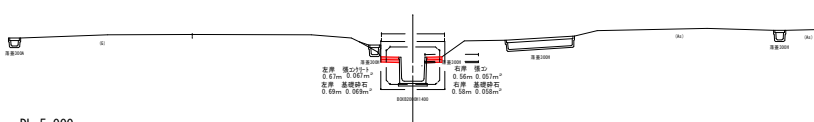
CA	0.24
C	0.12
Co	0.12



IP-22 (NO. 5+32.489)

GH=7.386
FH=

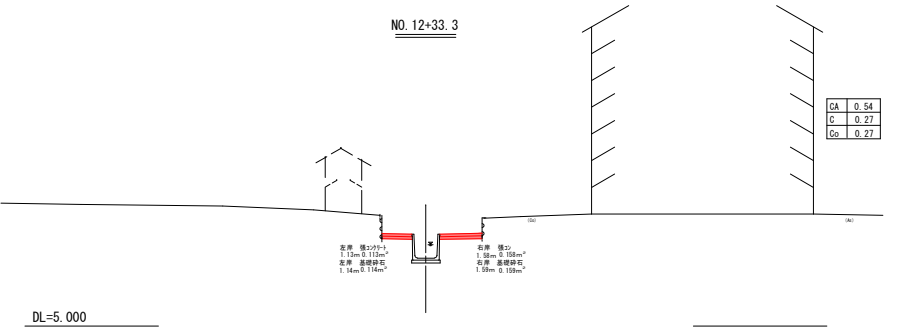
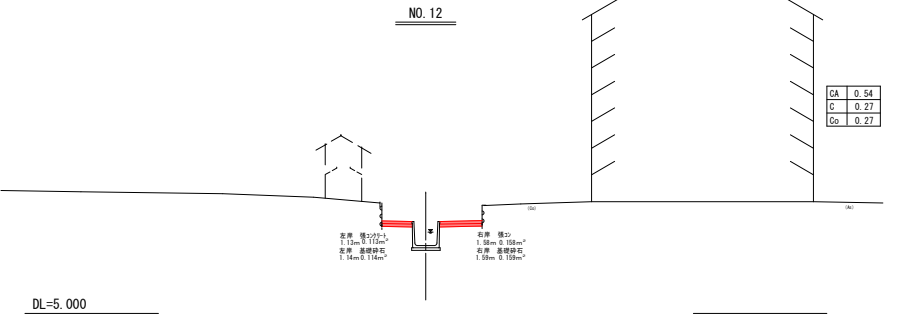
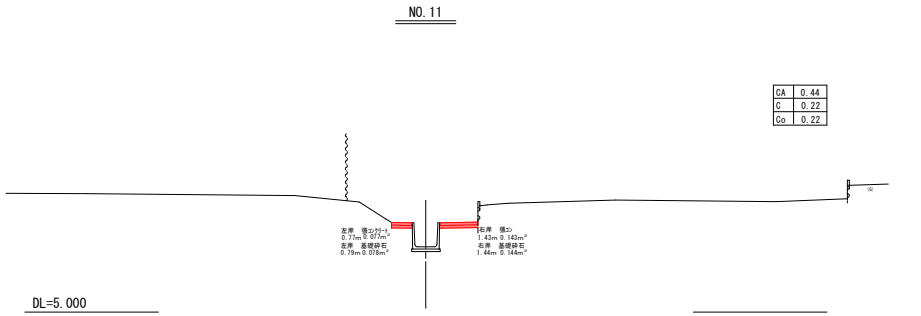
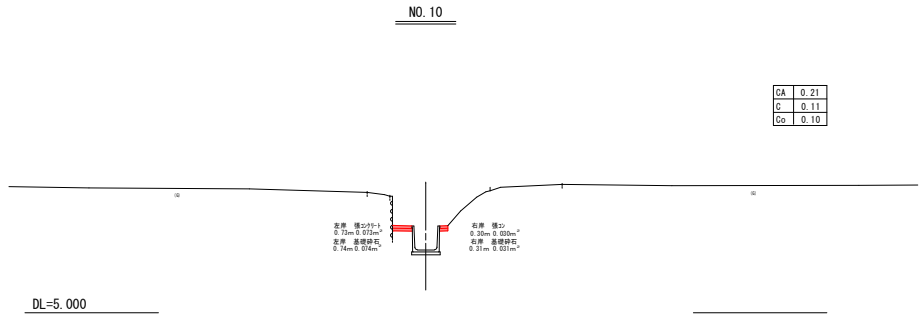
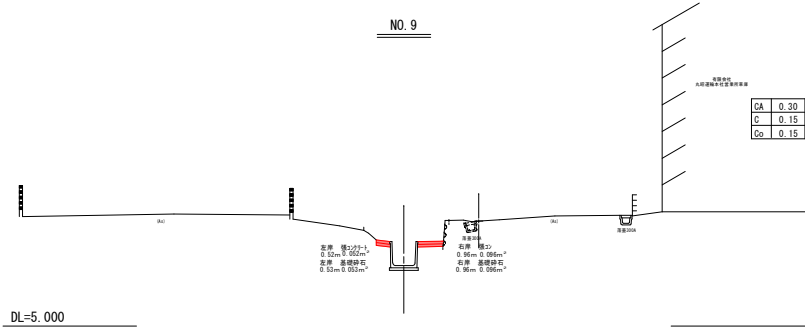
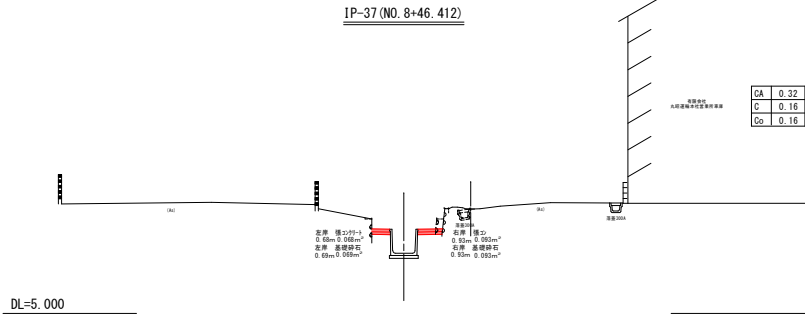
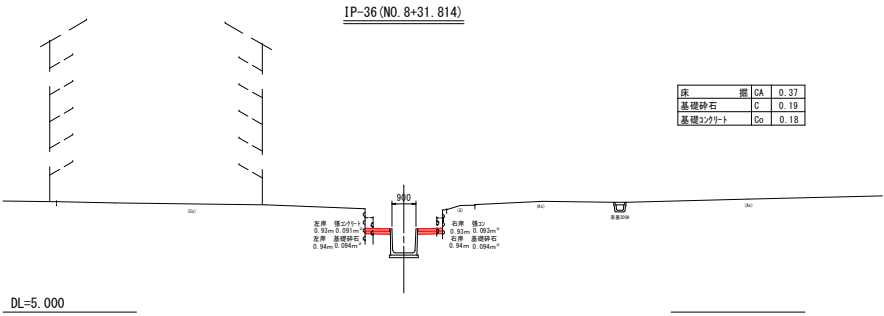
CA	0.25
C	0.13
Co	0.12



令和8年度 稲実地区外排水路整備3区工事	
工事番号	五起橋第2号
路線名 河川	稲実地区外排水路
施行所	五所川原市大字稲実外 地内
防草コンクリート横断面図 縮尺 1:100	
図面番号	15 葉中 13
五所川原市	
青森県	

IP-36～NO.12+33.3

防草コンクリート横断面図 3/3



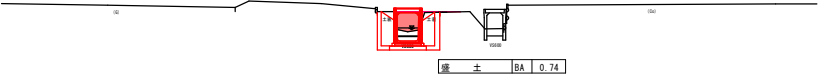
令和8年度 稲実地区外排水路整備3区工事	
工事番号	五起橋第2号
路線名	稲実地区外排水路
施行所	五所川原市大字稲実外 地内
仮設工計画横断面図 1/2	縮尺 1:100
図面番号	15 葉中 14
五所川原市	
青森県	

NO. 12+37.00～NO. 15

仮設工計画横断面図 1/2

IP-67(No. 13+36.16)
GH=8.034
FH=

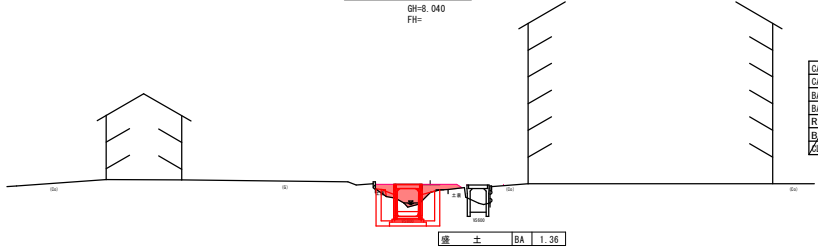
CA1	-	CA1	-
CA2	1.85	CA2	2.64
BA1	-	BA1	-
BA2	-	BA2	-
R.A	1.17	R.A	1.73
B.A	1.07	B.A	-
CL1	-	CL1	-



DL=5.000

IP-68(No. 13+46.16)
GH=8.040
FH=

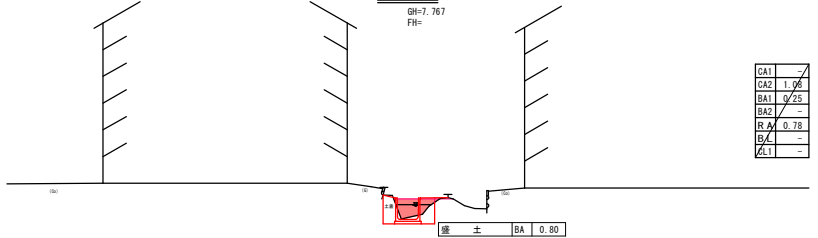
CA1	-	CA1	-
CA2	2.95	CA2	1.65
BA1	-	BA1	0.11
BA2	-	BA2	-
R.A	1.56	R.A	1.03
B.A	-	B.A	-
CL1	-	CL1	-



DL=5.000

NO. 14
GH=7.767
FH=

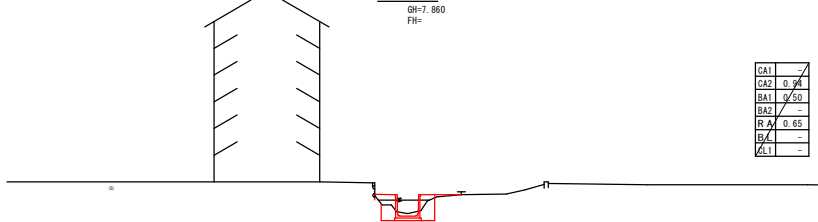
CA1	-
CA2	1.05
BA1	0.25
BA2	-
R.A	0.78
B.A	-
CL1	-



DL=5.000

NO. 15
GH=7.860
FH=

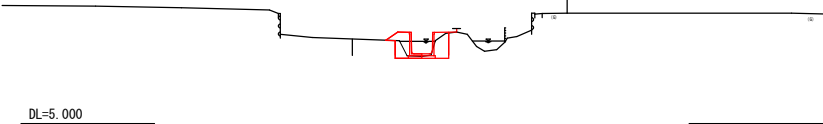
CA1	-
CA2	0.94
BA1	0.50
BA2	-
R.A	0.65
B.A	-
CL1	-



DL=5.000

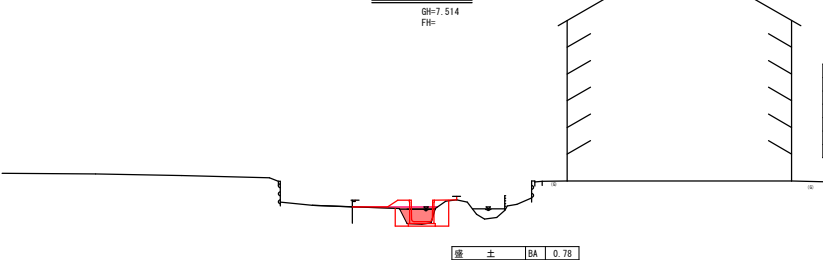
工事起点
NO. 12+37.00
GH=7.514
FH=

CA1	-
CA2	0.77
BA1	0.31
BA2	-
R.A	0.79
B.A	0.55
CL1	-



NO. 12+39.50
GH=7.514
FH=

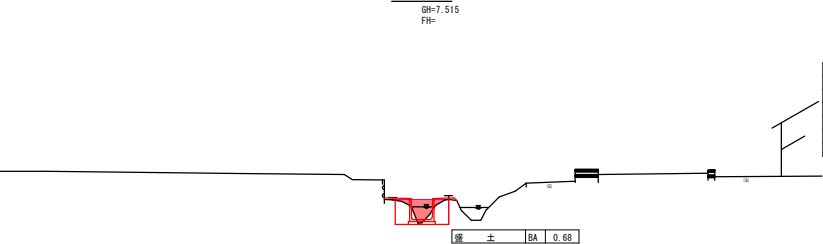
CA1	-
CA2	0.65
BA1	0.25
BA2	-
R.A	0.56
B.A	0.46
CL1	-



DL=5.000

NO. 13
GH=7.515
FH=

CA1	-
CA2	1.85
BA1	0.21
BA2	-
R.A	0.89
B.A	-
CL1	-



DL=5.000

令和8年度 稲葉地区外排水路整備3区工事	
工事番号	五起橋第2号
路線名 河川	稲葉地区外排水路
施行 箇所	五所川原市大字稲葉外 地内
仮設工計画横断面図 2/2	縮尺 1:100
図面番号	15 葉中 15
五所川原市	
青森県	

NO. 15+27.00～NO. 18

仮設工計画横断面図 2/2

