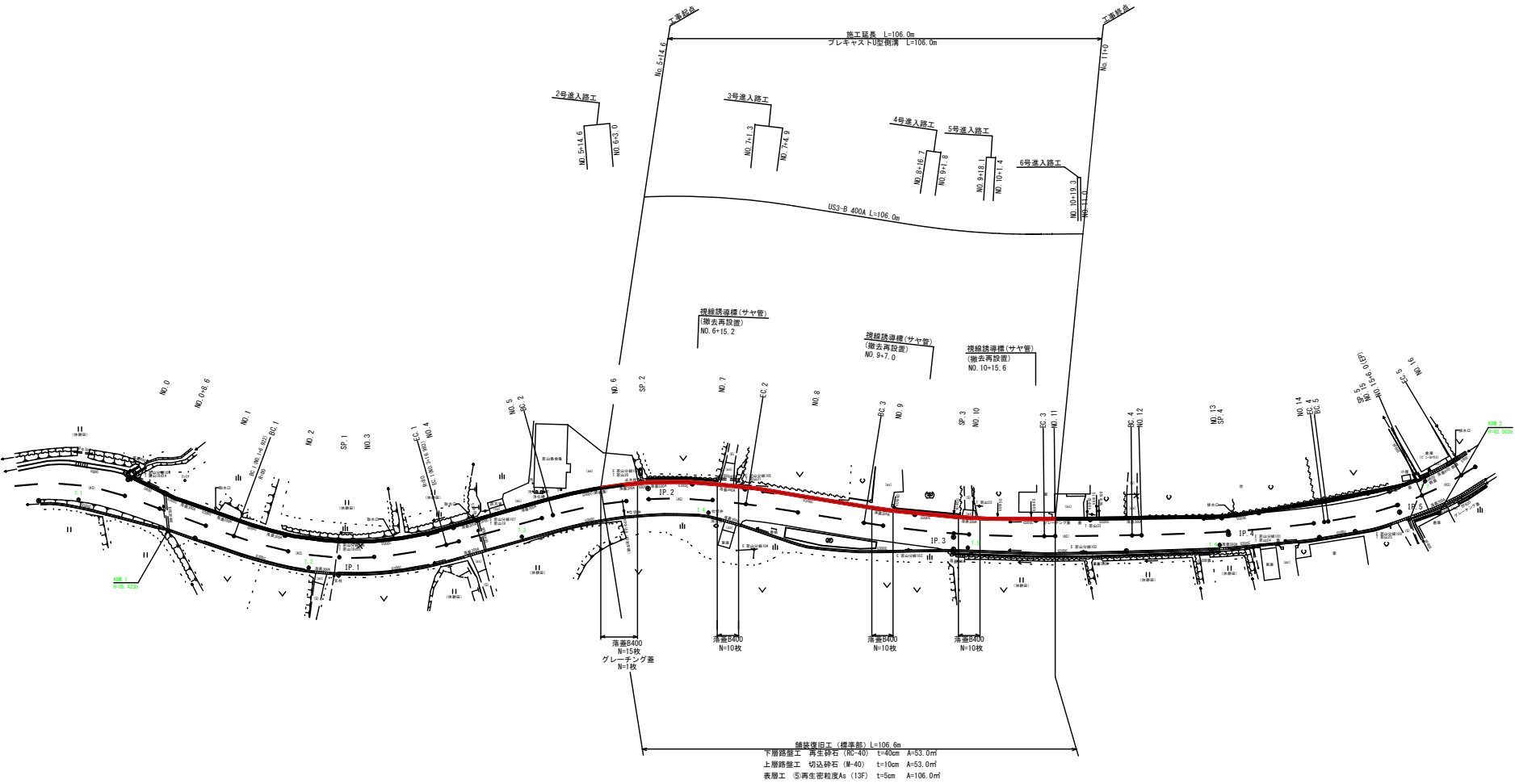


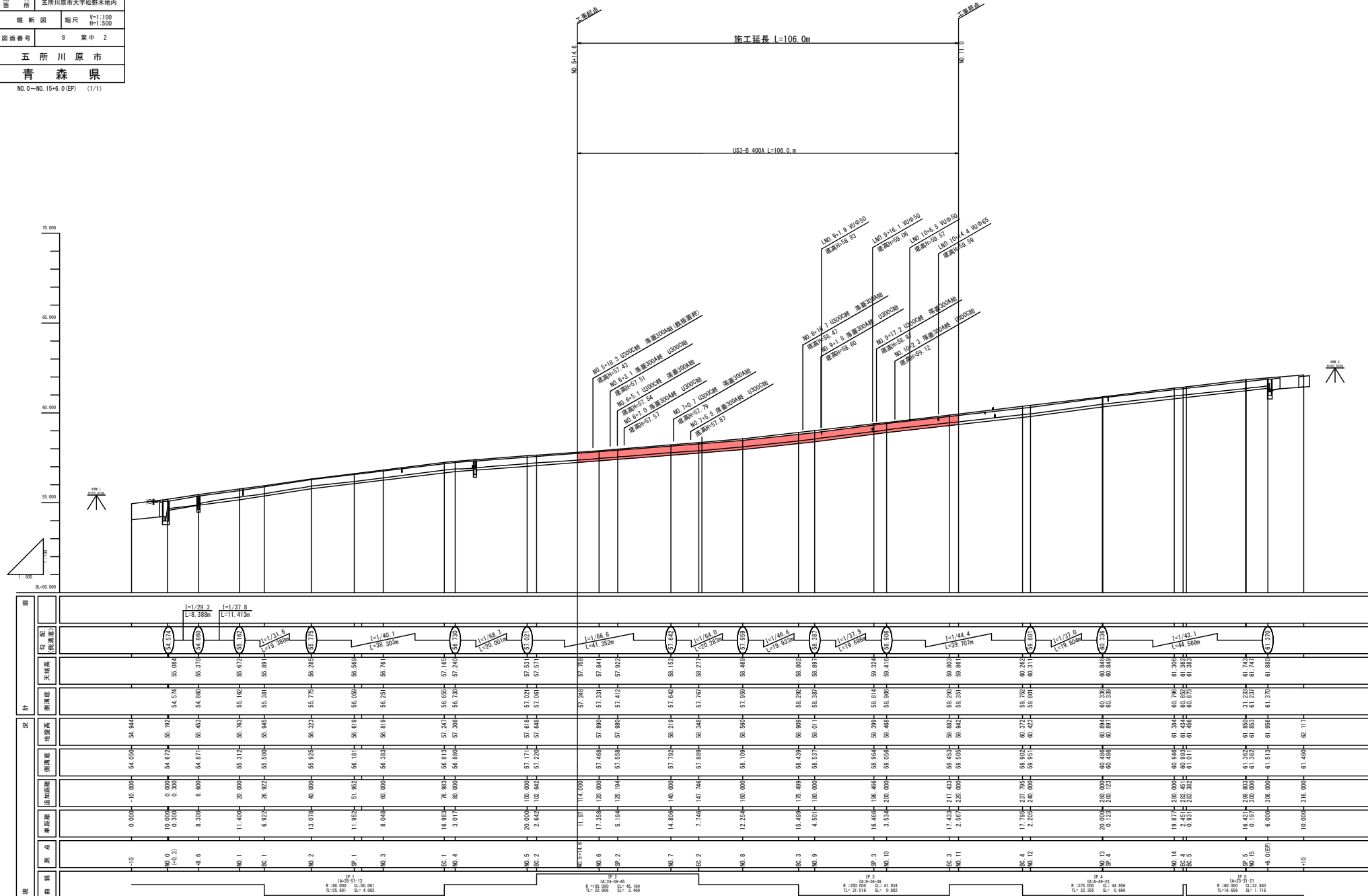
松野木・飯詰線道路整備2工区工事	
工事番号	五起機第7号
路線名	松野木・飯詰線
施行所	五所川原市大字松野木地内
平面図	縮尺 S=1:500
図面番号	8 葉中 1
五所川原市	
青森県	

平面図



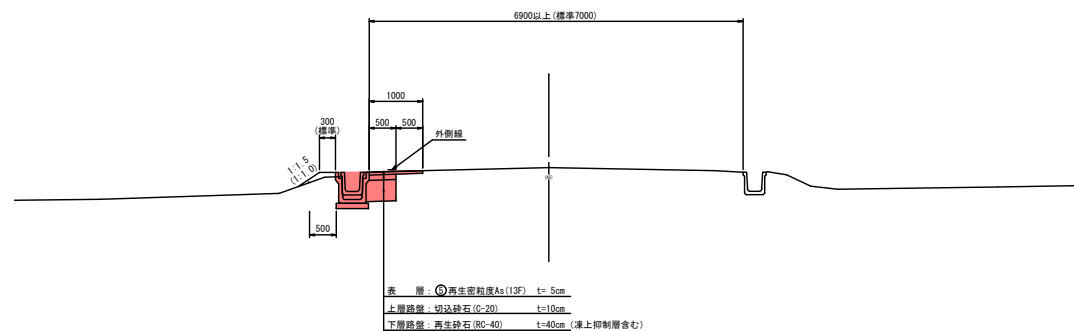
縦断図

松野木・飯詰線道路整備2工区工事		
工事番号	五起雑第7号	
路線名	松野木・飯詰線	
箇所	五所川原市大字松野木地内	
縦断面	縮尺	Y=1:100 H=1:500
図面番号	8 葉 中 2	
五所川原市		
青森県		



松野木・飯詰線道路整備 2 工区工事	
工事番号	五起橋第 7 号
路河線名	松野木・飯詰線
施箇所	五所川原市大字松野木地内
標準断面図	縮尺 S=1:50
図面番号	8 葉中 3
五 所 川 原 市	
青 森 県	

標準断面図 S=1 : 50

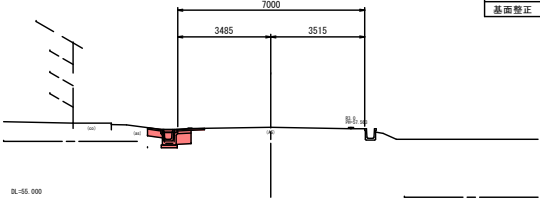


松野木・飯詰線道路整備2工区工事	
工事番号	五起補第7号
路線名	松野木・飯詰線
管轄所	五所川原市大子松野木地内
横断面(1)	幅尺 S=1:100
図面番号	8 葉中 4
五所川原市	
青森県	

横断面図 (1)

NO. 5+14.6

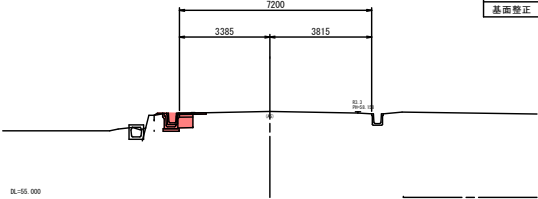
GR-57.618  
FH-57.621



床高(機械)	CA	0.9
埋戻(厚<1m)	RA	0.3
盛土法面整形	L1	—
基面整正	L2	0.6

NO. 7

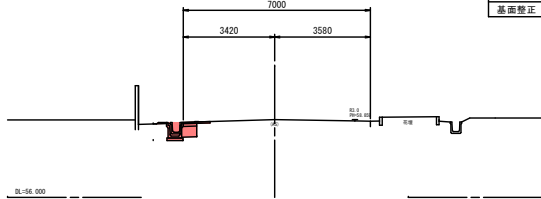
GR-58.219  
FH-57.642



床高(機械)	CA	0.8
埋戻(厚<1m)	RA	0.3
盛土法面整形	L1	0.1
基面整正	L2	0.6

BC. 3

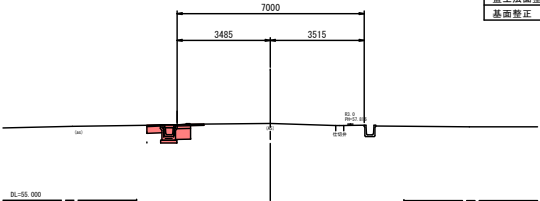
GR-58.909  
FH-58.202



床高(機械)	CA	0.9
埋戻(厚<1m)	RA	0.4
盛土法面整形	L1	0.1
基面整正	L2	0.6

NO. 6

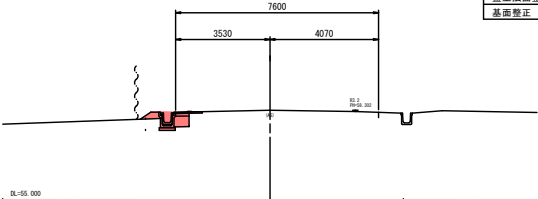
GR-57.890  
FH-57.331



床高(機械)	CA	0.9
埋戻(厚<1m)	RA	0.3
盛土法面整形	L1	—
基面整正	L2	0.6

EC. 2

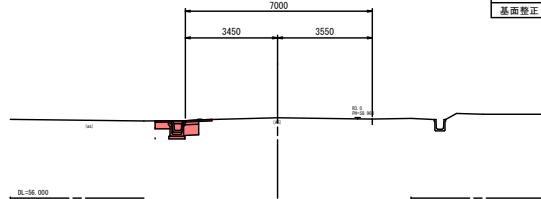
GR-58.348  
FH-57.787



床高(機械)	CA	0.7
埋戻(厚<1m)	RA	0.4
盛土法面整形	L1	0.5
基面整正	L2	0.6

NO. 9

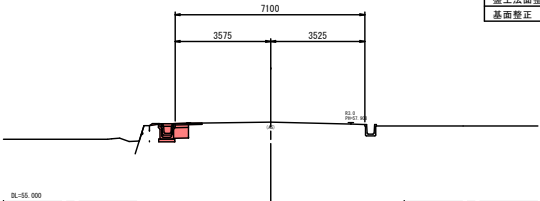
GR-58.011  
FH-58.387



床高(機械)	CA	0.9
埋戻(厚<1m)	RA	0.3
盛土法面整形	L1	—
基面整正	L2	0.6

SP. 2

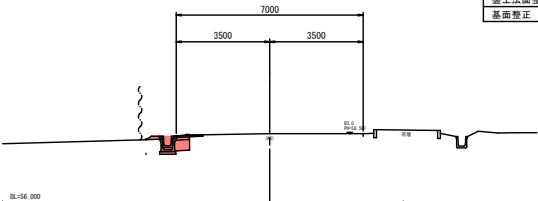
GR-57.990  
FH-57.412



床高(機械)	CA	0.8
埋戻(厚<1m)	RA	0.3
盛土法面整形	L1	0.1
基面整正	L2	0.6

NO. 8

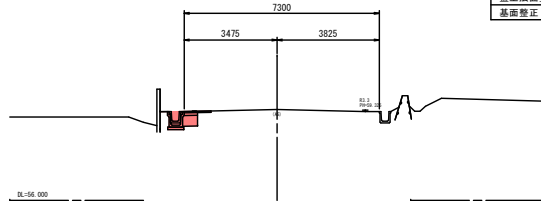
GR-58.560  
FH-57.999



床高(機械)	CA	0.8
埋戻(厚<1m)	RA	0.4
盛土法面整形	L1	0.2
基面整正	L2	0.6

SP. 3

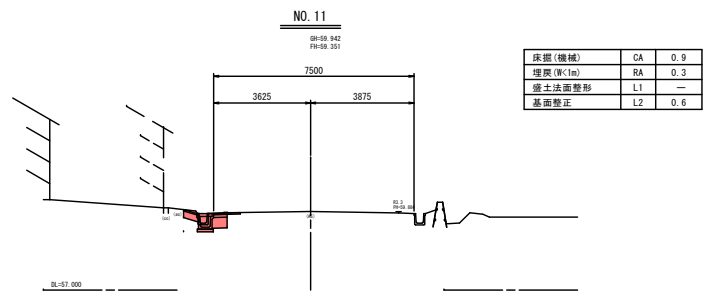
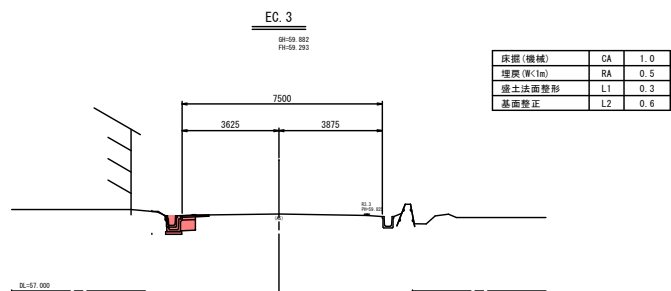
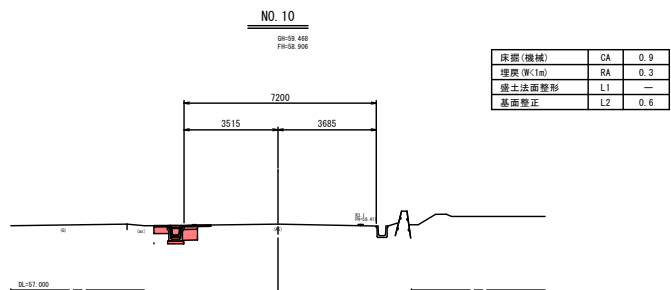
GR-58.399  
FH-58.814



床高(機械)	CA	0.8
埋戻(厚<1m)	RA	0.3
盛土法面整形	L1	—
基面整正	L2	0.6

松野木・飯沼線道路整備2工区工事	
工事番号	五起補第7号
路線名	松野木・飯沼線
路線所	五所川原市大字松野木地内
横断面(2)	幅尺 S=1:100
図面番号	8 表中 5
五所川原市	
青森県	

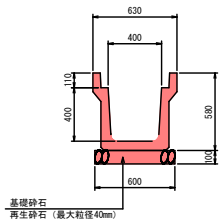
横断面図 (2)



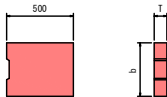
松野木・飯沼幹道路整備2工区工事	
工事番号	五起種第7号
路線名	松野木・飯沼幹
施行所	五所川原市大字松野木地内
側溝工標準断面図	縮尺 S=1:20
図面番号	8 葉中 6
五所川原市	
青森県	

側溝工標準断面図 S=1:20

U型側溝 B400×H400  
(US3-B 400A)



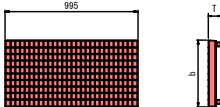
400用 コンクリート蓋 (車道用)



寸法表

寸法表 (mm)		参考重量 (kg/枚)	備 考
b	T		
512	110	66	FG3-B400

400用 グレージング 蓋 (T-25相当)  
(20m当り1枚設置)



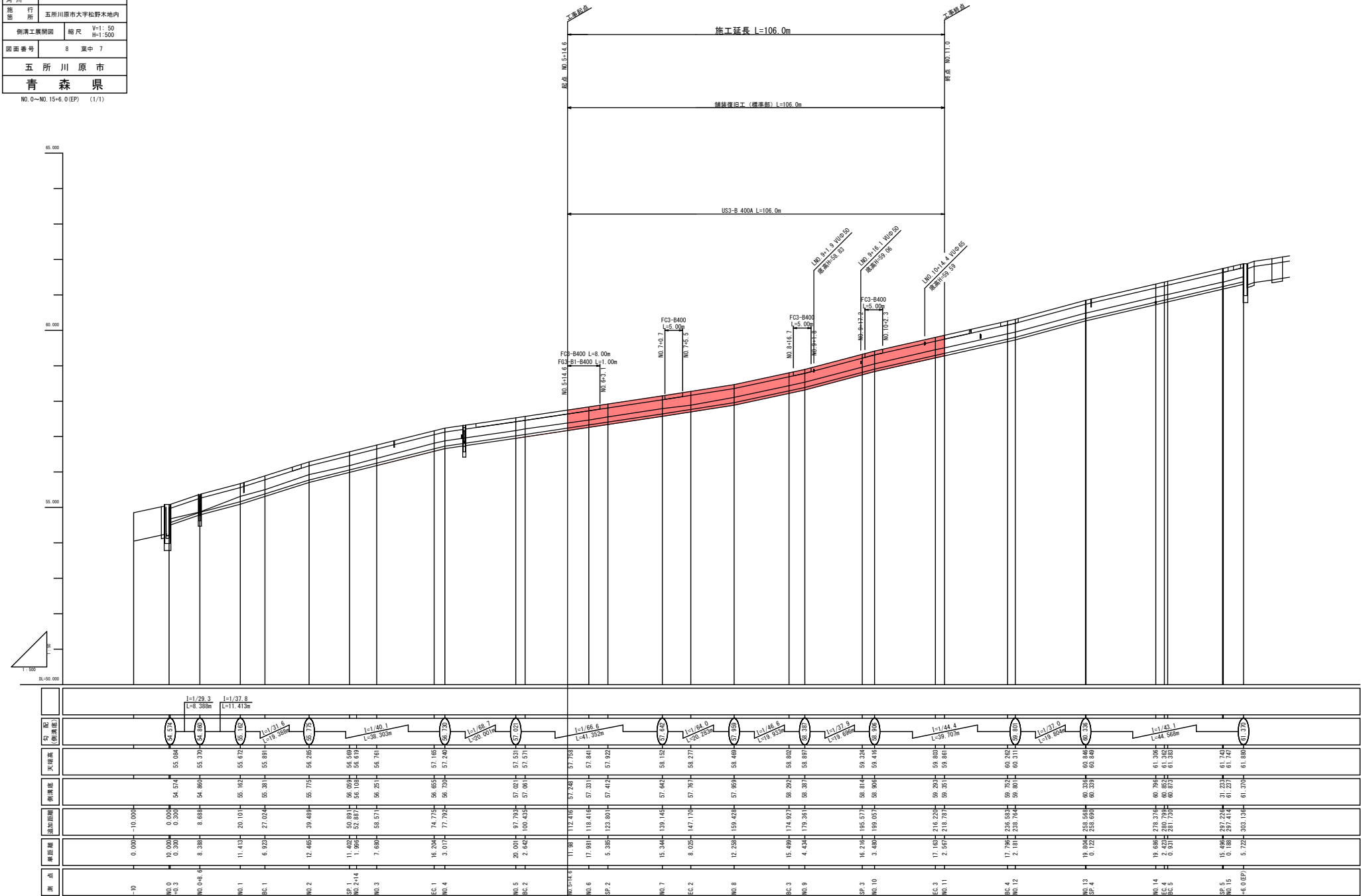
寸法表

寸法表 (mm)		参考重量 (kg/枚)	備 考
b	T		
510	110	51	FG3-R1-B400

松野木・飯詰橋道路整備 2 工区工事	
工事番号	五起橋第7号
路線名	松野木・飯詰線
施行所	五所川原市大字松野木地内
側溝工展開図	縮尺 V=1: 50 H=1: 500
図面番号	8 画中 7
五所川原市	
青森県	

NO. 0～NO. 15+6. 0 (EP) (1/1)

側溝工展開図



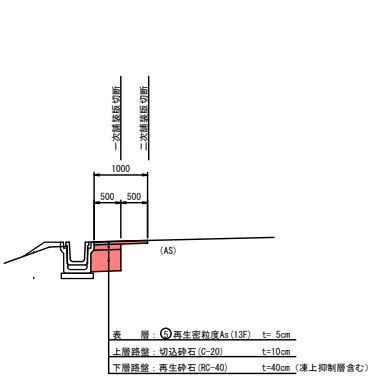
松野木・飯詰線道路整備 2 工区工事	
工事番号	五起緯第 7 号
路線名	松野木・飯詰線
箇所	五所川原市大字松野木地内
舗装工・進入路工詳細図	縮尺 S=1:50
図面番号	8 葉中 8
五所川原市	
青森県	

舗装工・進入路工詳細図 S=1:50

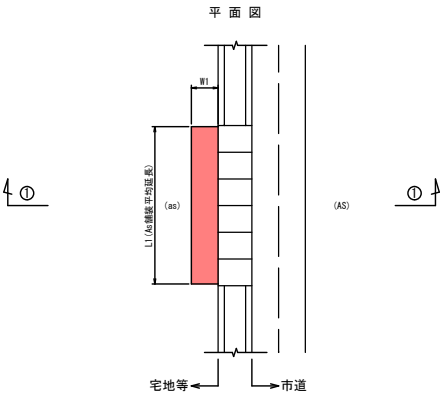
舗装工

進入路工

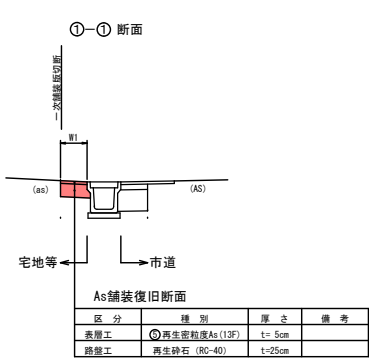
標準部



タイプ 1 (As舗装)



断面図



タイプ 1 一覧表

名称	測点	L1	W1	舗装復旧日数(日数+夜)	
				表層工	路盤工
2号	ND 5 + 14.6 ~ ND 6 + 3.0	8.5	0.50	4.3	4.3
3号	ND 7 + 1.3 ~ ND 7 + 4.9	3.6	0.50	1.8	1.8
4号	ND 8 + 16.7 ~ ND 9 + 1.8	5.00	0.50	2.5	2.5
5号	ND 9 + 18.1 ~ ND 10 + 1.4	3.17	0.50	1.6	1.6
6号	ND 10 + 19.3 ~ ND 11 + 6.7	0.7	0.50	0.4	0.4
合計		21.04		10.6	10.6