


青森県防災情報ネットワーク回線構成図

平成29年11月1日現在



【管内の局数】

統制局	管内			管内			管内			管内			合 計
	管五 所 川 内原	管弘 内前	管統 和 内局	管十 和 内田	管八 内戸	管心 内つ	管十 和 内田	管八 内戸	管心 内つ	管十 和 内田	管八 内戸	管心 内つ	
統制局			1										1
合同庁舎局	1	1		1	1								5
出先機関局 (出張局)	6	2	9	4	5	2	1						29
市町村局	2	4	3	1	1	1							12
消防本部局	7	7	5	9	9	5							42
防災関係機関局	4	3	1	4	1	1							14
合 計	20	17	30	19	17	10							114

凡 例

- 衛星系無線アンテナ
- 衛星携帯電話 (予備回線)
- 簡易パラボラアンテナ (映像受信用) ※市町村局ではJ-ALERT受信可
- 移動系無線 (可搬型) ※既設
- 移動系無線 (携帯型) ※既設
- 移動系無線 (車載型) ※既設

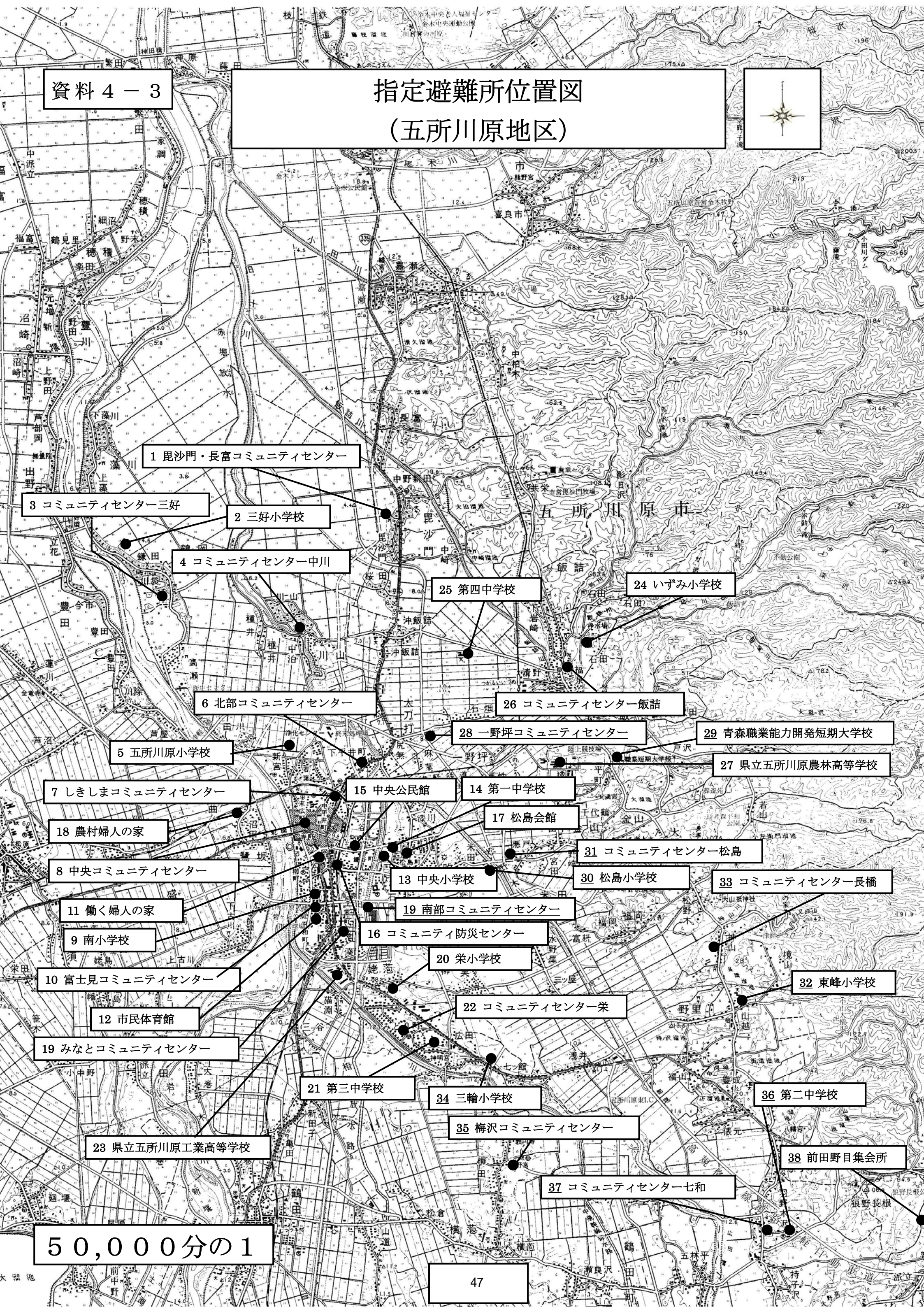

指定避難所一覧

番号	避難施設名	住所	対象区域	施設グループ	電話番号	受入人数	
						短期	長期
1	昆沙門・長富コミュニティセンター	昆沙門字熊石30-2	長富、昆沙門	1	36-2013	253	127
2	三好小学校	鶴ヶ岡字唐橋25-2	藻川、鶴ヶ岡、高瀬	2	36-2419	206	103
3	コミュニティセンター三好	高瀬字鷹ノ爪190-1		2	36-2014	200	100
4	コミュニティセンター中川	川山字森内395	種井、川山、長橋字広野、長橋字藤島、鶴ヶ岡の一部	3	36-3440	192	96
5	五所川原小学校	新宮字岡田161	田川、新宮、新宮町、蘇鉄、芭蕉、若葉1丁目～3丁目、幾世森、下平井町、長橋字橋元	4	35-2767	672	336
6	北部コミュニティセンター	幾世森51-1		4	34-8116	143	72
7	しきしまコミュニティセンター	敷島町36-28	幾島町、末広町、上平井町、中平井町、柏原町、敷島町、錦町、旭町、大町、雛田	4		143	72
8	中央コミュニティセンター	上平井町16		4	33-1532	188	94
9	南小学校	蓮沼2	寺町、岩木町、川端町、元町、本町、柳町、大町、東町、布屋町、弥生町、新町、中央1丁目～2丁目	5	34-3665	622	311
10	富士見コミュニティセンター	蓮沼14		5		156	78
11	働く婦人の家	新町33-1		4	35-8898	1,080	540
12	市民体育館	栄町20-1	蓮沼、不魚住、田町、栄町	6	34-6121	2,629	1,315
13	中央小学校	松島町2丁目94	松島1丁目～8丁目、漆川、一ツ谷、鎌谷町、鳥森、石岡字藤巻、弥生町の一部	7	35-2266	286	143
14	第一中学校	松島町3丁目1		7	34-2302	913	497
15	中央公民館	一ツ谷504-1		4	35-6056	1,890	945
16	コミュニティ防災センター	鎌谷町16		4	34-9501	124	62
17	松島会館	松島町2丁目89		7	35-5919	244	122
18	農村婦人の家	小曲字豊里176	小曲	4	34-3682	169	85
19	南部コミュニティセンター	中央4丁目130	湊、中央3丁目～4丁目、中央5丁目の一部	6	35-2540	176	88
20	栄小学校	姥范字船橋156-2	姥范、みどり町の一部、広田の一部、稲実、唐笠柳の一部	6	34-2938	683	342
21	第三中学校	広田字藤浦105-1	みどり町、広田、稲実の一部、唐笠柳の一部	6	34-2937	668	334
22	コミュニティセンター栄	みどり町4丁目130		6	35-1926	308	154
23	県立五所川原工業高等学校	湊字船越192	姥范の一部、広田の一部、稲実の一部、中央5丁目の一部、中央6丁目	6	35-3444	911	455
24	いずみ小学校	飯詰字石田184	飯詰、一野坪の一部、下岩崎	8	37-2135	438	219
25	第四中学校	沖飯詰字男鹿274-1	飯詰、一野坪の一部、太刀打の一部、沖飯詰、桜田	8	36-2415	600	300

番号	避難施設名	住所	対象区域	施設グループ	電話番号	受入人数	
						短期	長期
26	コミュニティセンター飯詰	飯詰字福泉166-1	飯詰、一野坪の一部	8	37-2141	229	115
27	県立五所川原農林高等学校	一野坪字朝日田12-37	飯詰の一部、一野坪の一部、金山の一部、漆川の一部、太刀打の一部	9	37-2121	845	422
28	一野坪コミュニティセンター	一野坪字早蕨7-4	一野坪、太刀打の一部	9	35-7049	191	96
29	青森職業能力開発短期大学校	飯詰字狐野171-2	飯詰の一部、金山の一部、戸沢、松野木の一部	9	37-3201	3,169	1,584
30	松島小学校	米田字八ツ橋8	米田、吹畑、金山、	10	34-2930	435	218
31	コミュニティセンター松島	金山字竹崎48-10	唐笠柳、水野尾、松野木の一部	10	34-2942	299	150
32	東峰小学校	神山字山越1-26	野里、神山、松野木、福	9	29-3011	438	219
33	コミュニティセンター長橋	神山字鶉野34-2	山、豊成の一部	9	29-3111	200	100
34	三輪小学校	七ツ館字虫流6-5	七ツ館、浅井、梅田の一部	6	27-1010	193	97
35	梅沢コミュニティセンター	梅田字燕口118-3	梅田、中泉	11	28-2111	270	135
36	第二中学校	羽野木沢字隈無179-2	原子、羽野木沢、豊成の一部、俵元、持子沢、高野	12	29-3009	1,321	661
37	コミュニティセンター七和	羽野木沢字隈無13		12	29-2111	299	150
38	前田野目集会所	前田野目字長峰28	前田野目	13		215	108
39	川倉ふれあいセンター	金木町川倉米出100-1	林下、宇田野、七夕野の一部、藤枝の一部 (俗称：女坂、上宇田野、向道、林下、湯の川)	14		329	165
40	蒔田コミュニティ消防センター	金木町沢部396-1	蒔田、神原	14		119	60
41	金木小学校	金木町芦野84-54	芦野の一部、朝日山の一部、藤枝の一部(俗称：見崎町、若松町、芦野町、芦野団地、新富町、寺町、浦町)	14	52-2042	782	391
42	金木公民館	金木町菅原367-1	菅原、玉水、沢部、朝日山の一部、萩元の一部 (俗称：米町、三軒町、小川町、川端町、本町、栄町、田町、沢部)	15	53-3581	986	493
43	金木中学校	金木町芦野84-9	芦野の一部、朝日山の一部、七夕野の一部 (俗称：朝日町、神明町、南新町、北新町、山道町、旭ヶ丘団地、大東ヶ丘)	15	53-2573	620	310
44	金木東部地区コミュニティセンター	金木町芦野318	芦野の一部(俗称：美晴町、昭和町)	15		219	110
45	嘉瀬コミュニティセンター	金木町嘉瀬端山崎76-1	端山崎、上端山崎、萩元、雲雀野、鎧石、不動野	16		250	125
46	喜良市コミュニティセンター	金木町喜良市千苺196-3	中富田、富田、弓矢形、桔梗野、千苺、新千苺、芦ヶ沢、坂本	17		215	108

番号	避難施設名	住所	対象区域	施設グループ	電話番号	受入人数	
						短期	長期
47	市浦小学校	相内岩井85	相内、相内岩井、相内吉野、相内赤坂、相内露草	18	62-2049	405	203
48	市浦中学校	相内岩井81		18	62-2042	425	213
49	市浦コミュニティセンター	相内岩井81-384		18	62-3016	750	375
50	基幹集落センター	相内岩井81-429		18	62-2442	200	100
51	太田集会所	太田山の井597	太田山の井、太田太田山	19	62-3595	475	238
52	桂川集会所	相内桂川288	相内桂川	20	62-3286	114	57
53	もや会館	磯松山の井115-138	磯松磯野、磯松山の井、磯松唐皮、磯松赤川、脇元野脇、脇元磯辺、脇元赤川	21	62-2628	200	100
54	磯松コミュニティセンター	磯松磯野186-1	磯松磯野、磯松山の井、磯松唐皮	21		149	75
55	十三コミュニティセンター	十三深津210	十三深津、十三琴湖岳、十三羽黒崎、十三古中道、十三通行道、十三五月女菴	22		156	78

指定避難所位置図 (五所川原地区)



1 毘沙門・長富コミュニティセンター

3 コミュニティセンター三好

2 三好小学校

4 コミュニティセンター中川

25 第四中学校

24 いずみ小学校

6 北部コミュニティセンター

26 コミュニティセンター飯詰

5 五所川原小学校

28 一野坪コミュニティセンター

29 青森職業能力開発短期大学校

27 県立五所川原農林高等学校

7 しきしまコミュニティセンター

15 中央公民館

14 第一中学校

18 農村婦人の家

17 松島会館

31 コミュニティセンター松島

8 中央コミュニティセンター

13 中央小学校

30 松島小学校

33 コミュニティセンター長橋

11 働く婦人の家

19 南部コミュニティセンター

9 南小学校

16 コミュニティ防災センター

20 栄小学校

10 富士見コミュニティセンター

22 コミュニティセンター栄

32 東峰小学校

12 市民体育館

21 第三中学校

34 三輪小学校

36 第二中学校

19 みなとコミュニティセンター

35 梅沢コミュニティセンター

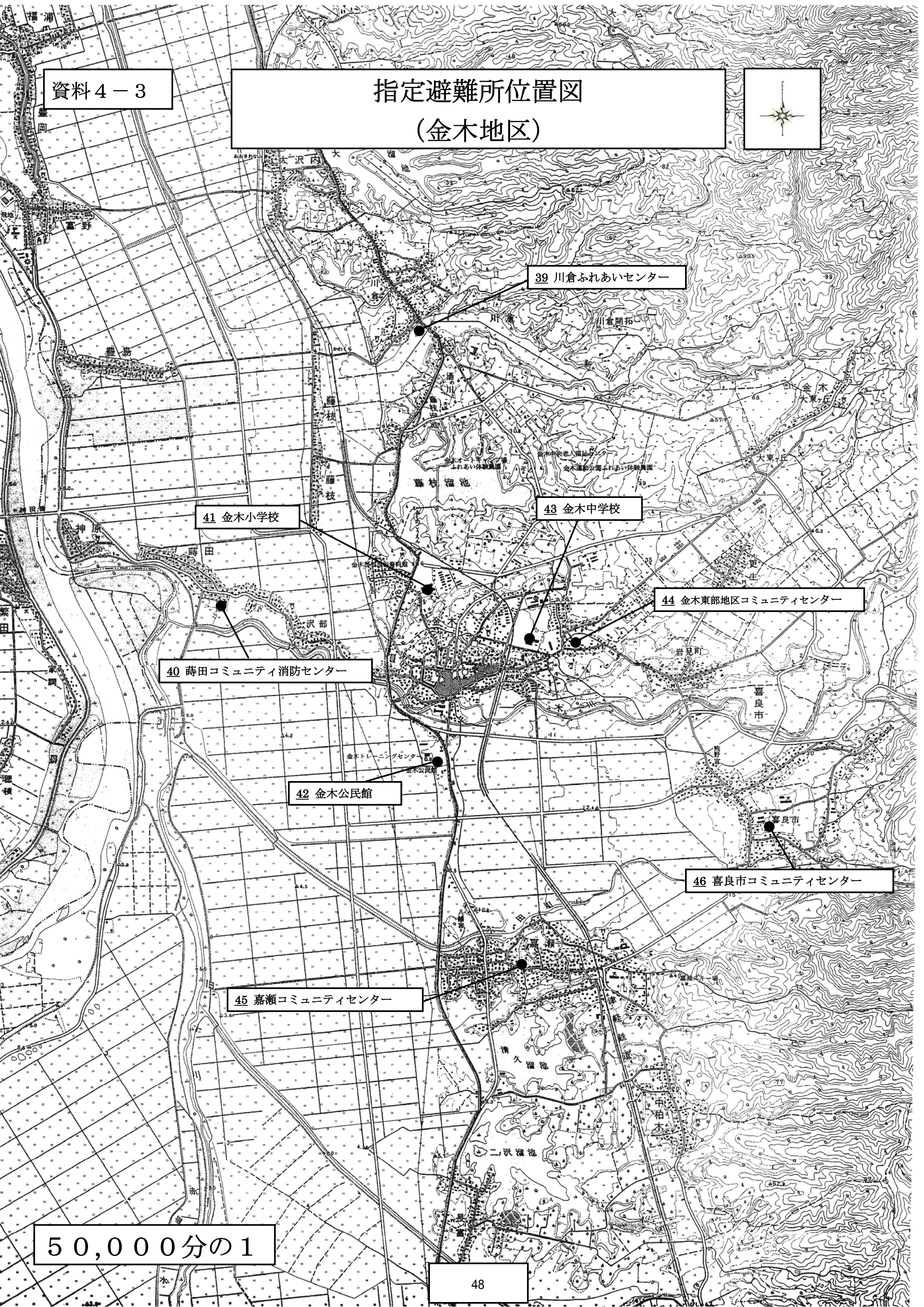
23 県立五所川原工業高等学校

37 コミュニティセンター七和

38 前田野目集会所


50,000分の1

指定避難所位置図 (金木地区)



50,000分の1

指定避難所位置図
(市浦地区)



53 もや会館

54 磯松コミュニティセンター

52 桂川集会所

49 市浦コミュニティセンター

48 市浦中学校

50 基幹集落センター

47 市浦小学校

55 十三コミュニティセンター

太田地区

51 太田集会所

50,000分の1

